



臺中市政府捷運工程局

臺中捷運藍線建設計畫 BD02 標

細部設計及監造委託技術服務

臺中都會區大眾捷運系統藍線B09~B13站路線段  
穿越公、私有土地之地下部分使用空間範圍圖

文件編號：FDD-BLD2-00000-C00-000047 版次：A



台灣世曦工程顧問股份有限公司  
CECI Engineering Consultants, Inc., Taiwan

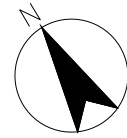
中華民國 115 年 6 月

# 臺中都會區大眾捷運系統藍線B09~B13站路線段 穿越公、私有土地之上空部份使用空間範圍圖-圖幅接合表

比例  
SCALE 1:20000  
0 4000 8000 12000 16000 m



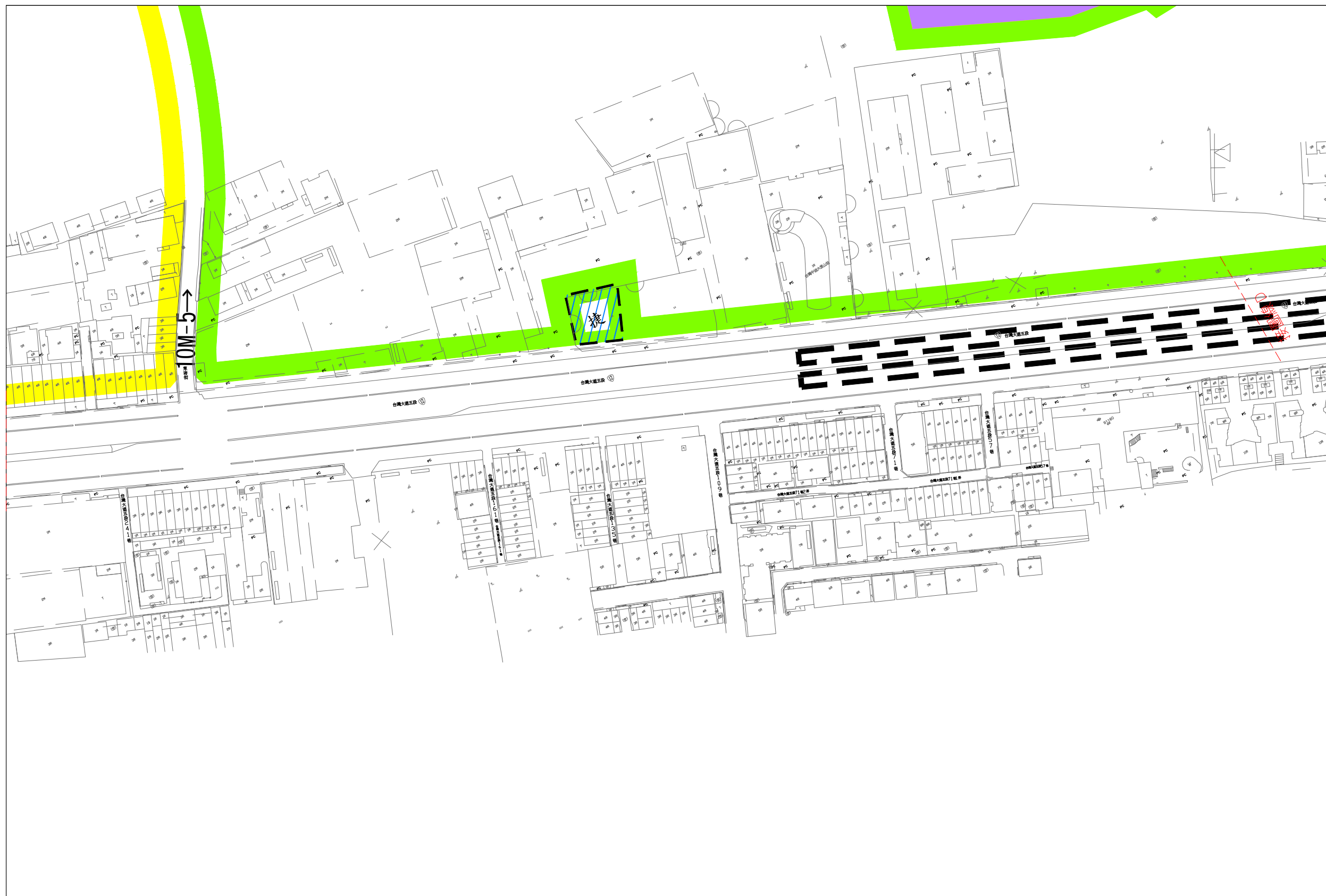
# 臺中都會區大眾捷運系統藍線B09~B13站路線段 穿越公、私有土地之地下部份使用空間範圍圖(1/10)



比例  
SCALE 1:1000  
0 20 40 60 80m

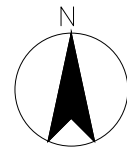
圖例

- 住1-1 第一之一種住宅區
- 農業區
- 文(小) 國小用地
- 捷 變更農業區為捷運系統用地
- 大眾捷運系統工程須穿越公、私有土地之地下部份使用空間範圍線(捷運工程構造物外緣在大眾捷運法第18條規定之河川、溝渠、涵洞、堤防、道路、公園及其他公共設施之土地內者,以捷運工程構造物之外緣為使用邊界其餘土地以捷運工程構造物之外緣加三公尺為使用邊界。)







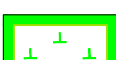
接圖線 C


# 臺中都會區大眾捷運系統藍線B09~B13站路線段 穿越公、私有土地之地下部份使用空間範圍圖(2/10)

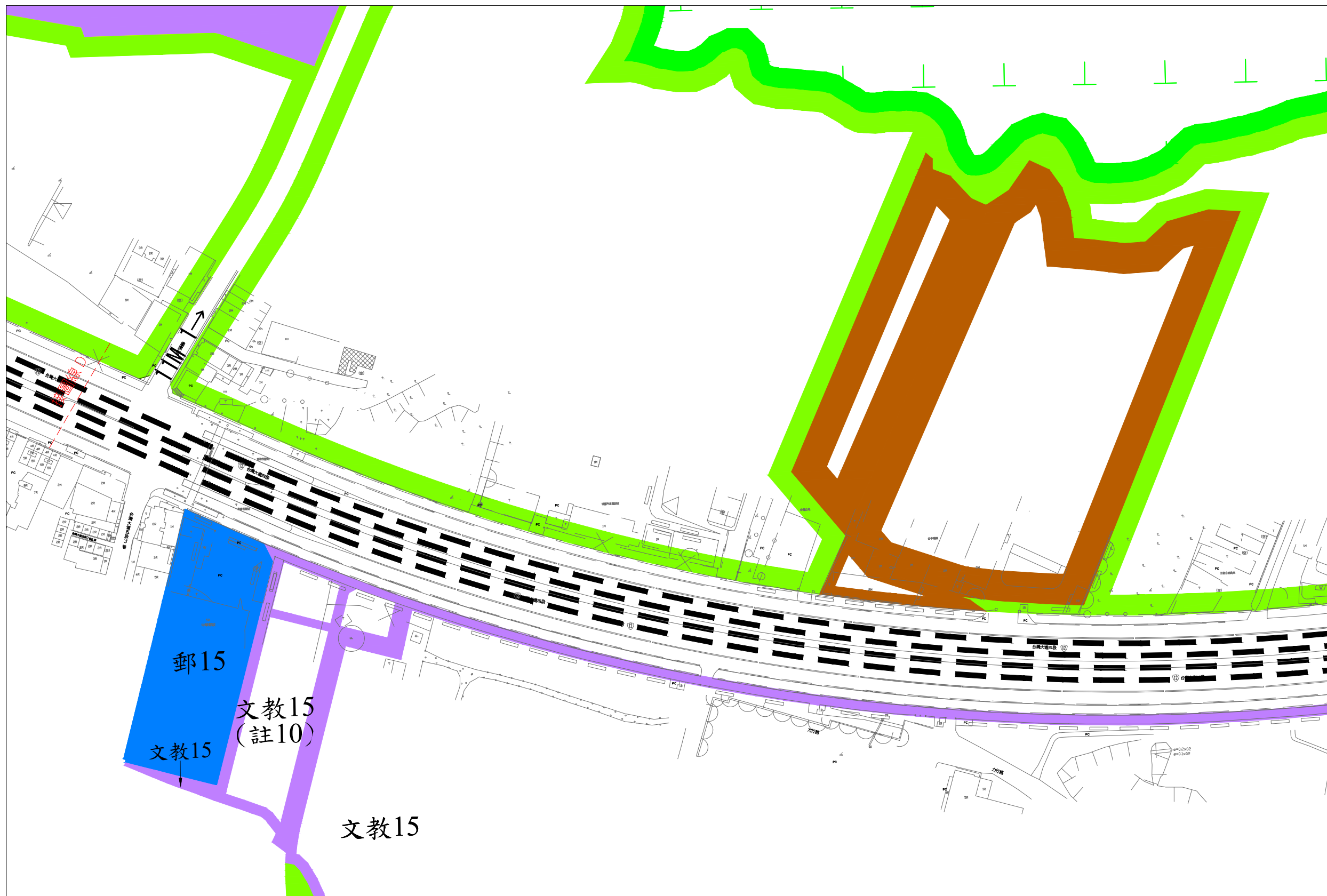


比例  
SCALE 1:1000  
0 20 40 60 80m

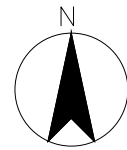
圖例

-  零工 零星工業區
-  農業區
-  文教區
-  郵 郵政事業用地
-  公墓用地

 大眾捷運系統工程須穿越公、私有土地之地下部份使用空間範圍線(捷運工程構造物外緣在大眾捷運法第18條規定之河川、溝渠、涵洞、堤防、道路、公園及其他公共設施之土地內者，以捷運工程構造物之外緣為使用邊界其餘土地以捷運工程構造物之外緣加三公尺為使用邊界。)



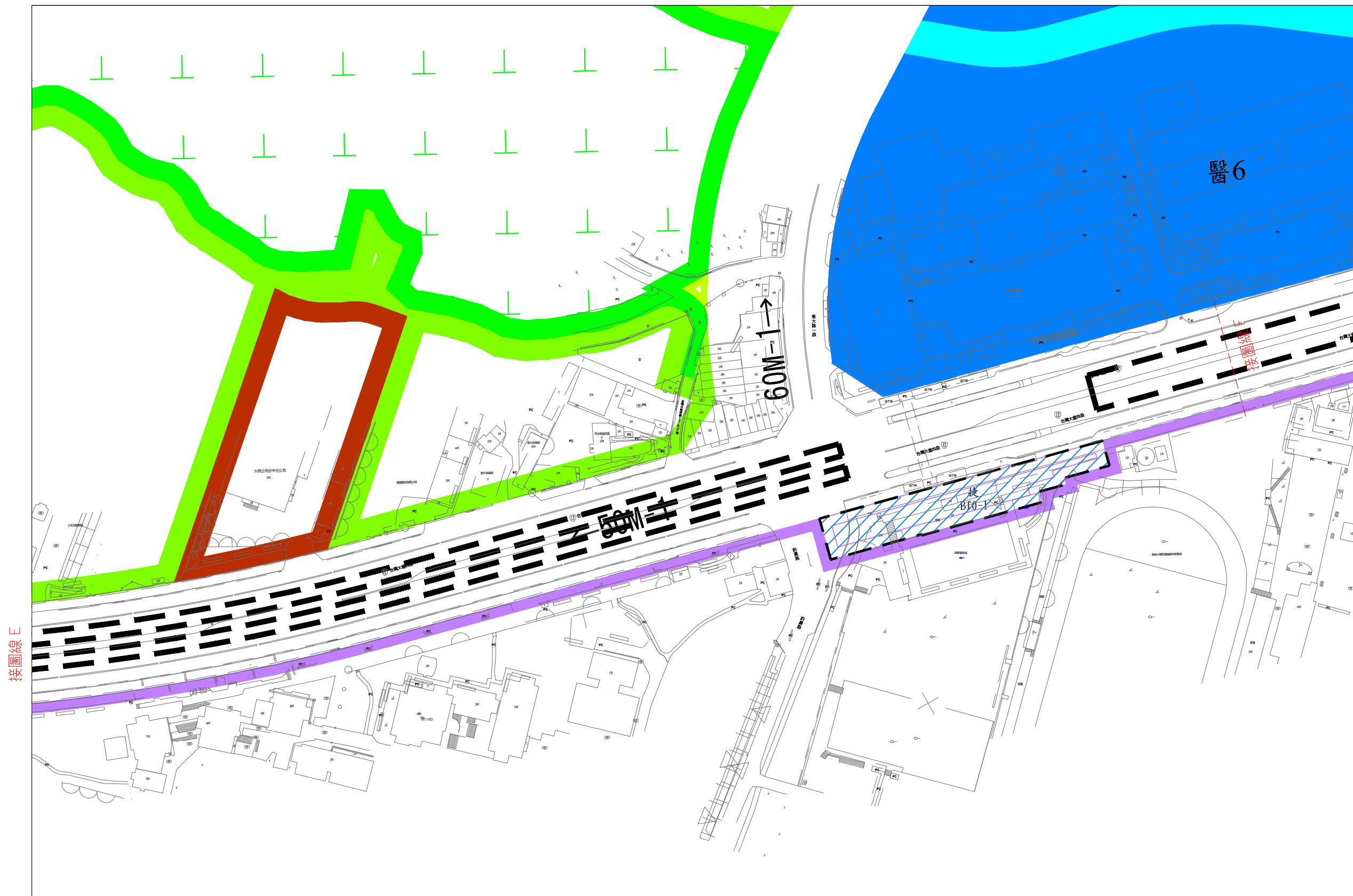
# 臺中都會區大眾捷運系統藍線B09~B13站路線段 穿越公、私有土地之地下部份使用空間範圍圖(3/10)



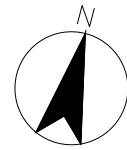
比例  
SCALE 1:1000  
0 20 40 60 80m

圖例

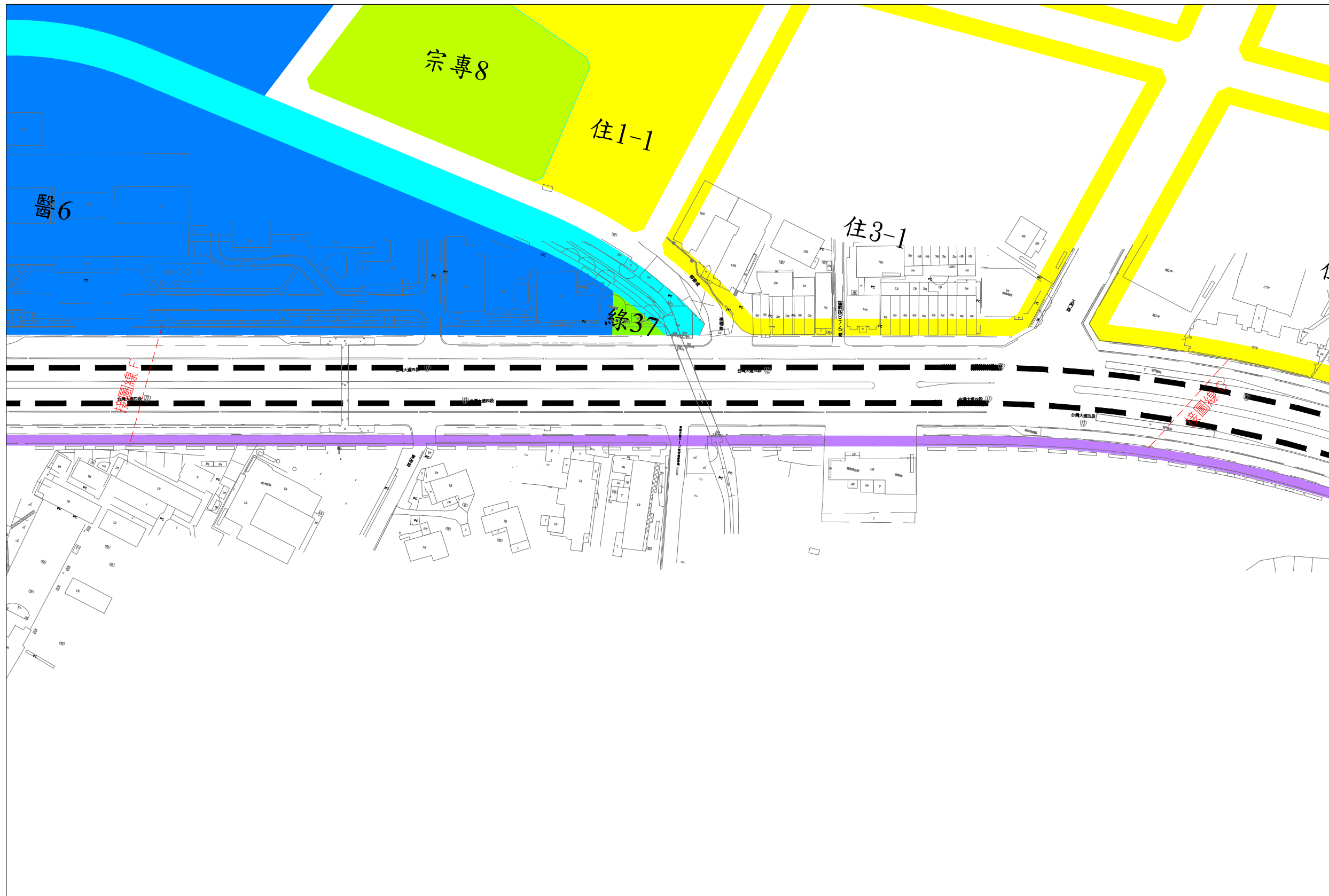
- 零工 零星工業區
- 農業區
- ┆┆┆ 公基用地
- 文教區
- 醫療衛生機構用地
- 河道用地
- 捷 變更文教區為捷運系統用地
- 大眾捷運系統工程須穿越公、私有土地之地下部份使用空間範圍線(捷運工程構造物外緣在大眾捷運法第18條規定之河川、溝渠、涵洞、堤防、道路、公園及其他公共設施之土地內者,以捷運工程構造物之外緣為使用邊界其餘土地以捷運工程構造物之外緣加三公尺為使用邊界。)



# 臺中都會區大眾捷運系統藍線B09~B13站路線段 穿越公、私有土地之地下部份使用空間範圍圖(4/10)



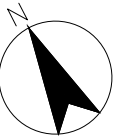
比例  
SCALE 1:1000  
0 20 40 60 80m



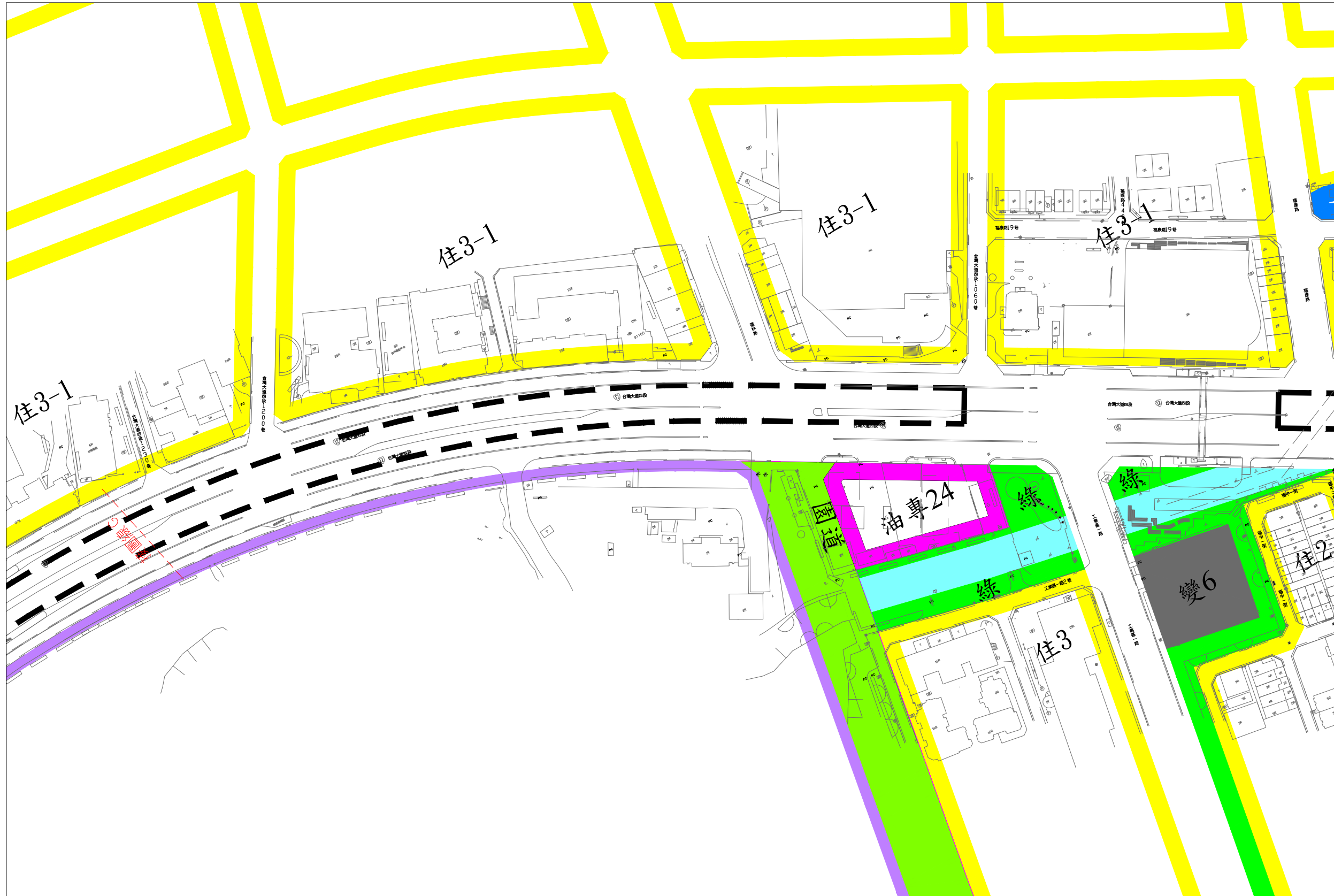
圖例

- 住1-1 第一之一種住宅區
- 住3-1 第三之一種住宅區
- 醫 醫療衛生機構用地
- 河道用地
- 綠地用地
- 宗 宗教專用區
- 文教區
- 大眾捷運系統工程須穿越公、私有土地之地下部份使用空間範圍線(捷運工程構造物外緣在大眾捷運法第18條規定之河川、溝渠、涵洞、堤防、道路、公園及其他公共設施之土地內者,以捷運工程構造物之外緣為使用邊界其餘土地以捷運工程構造物之外緣加三公尺為使用邊界。)

# 臺中都會區大眾捷運系統藍線B09~B13站路線段 穿越公、私有土地之地下部份使用空間範圍圖(5/10)



比例  
SCALE 1:1000  
0 20 40 60 80m

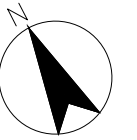


- 圖例
- 住2 第二種住宅區
  - 住3 第三種住宅區
  - 住3-1 第三之一種住宅區
  - 油 加油站專用區
  - 變 變電所用地
  - 文教區
  - 綠 綠地(綠帶)用地
  - 園 園道用地
  - 排水道
  - 醫(附) 醫療專用區(附帶條件)

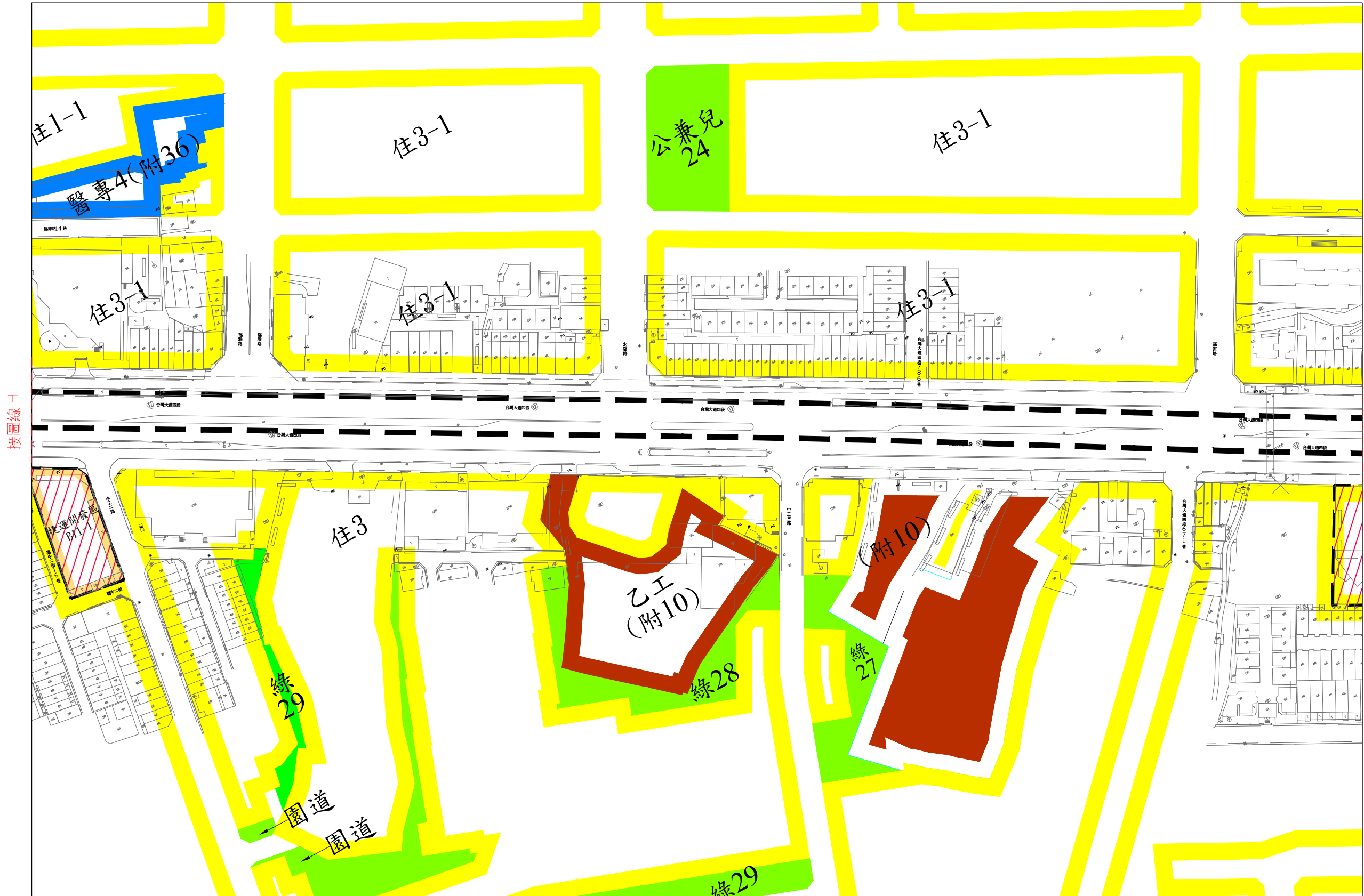
接圖線H

大眾捷運系統工程須穿越公、私有土地之地下部份使用空間範圍圖線(捷運工程構造物外緣在大眾捷運法第18條規定之河川、溝渠、涵洞、堤防、道路、公園及其他公共設施之土地內者,以捷運工程構造物之外緣為使用邊界其餘土地以捷運工程構造物之外緣加三公尺為使用邊界。)

# 臺中都會區大眾捷運系統藍線B09~B13站路線段 穿越公、私有土地之地下部份使用空間範圍圖(6/10)



比例  
SCALE 1:1000  
0 20 40 60 80m

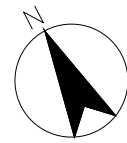


- 圖例
- 住1-1 第一之一種住宅區
  - 住3 第三種住宅區
  - 住3-1 第三之一種住宅區
  - 工(乙) 乙種工業區
  - 醫(附) 醫療專用區(附帶條件)
  - 公兼兒 公園兼兒童遊樂場用地
  - 綠 綠地用地
  - 園道 園道用地
  - 捷開 捷運開發區
  - 捷開 變更市場用地為捷運開發區
  - 大眾捷運系統工程須穿越公、私有土地之地下部份使用空間範圍圖線(捷運工程構造物外緣在大眾捷運法第18條規定之河川、溝渠、涵洞、堤防、道路、公園及其他公共設施之土地內者,以捷運工程構造物之外緣為使用邊界其餘土地以捷運工程構造物之外緣加三公尺為使用邊界。)

接圖線H

接圖線I

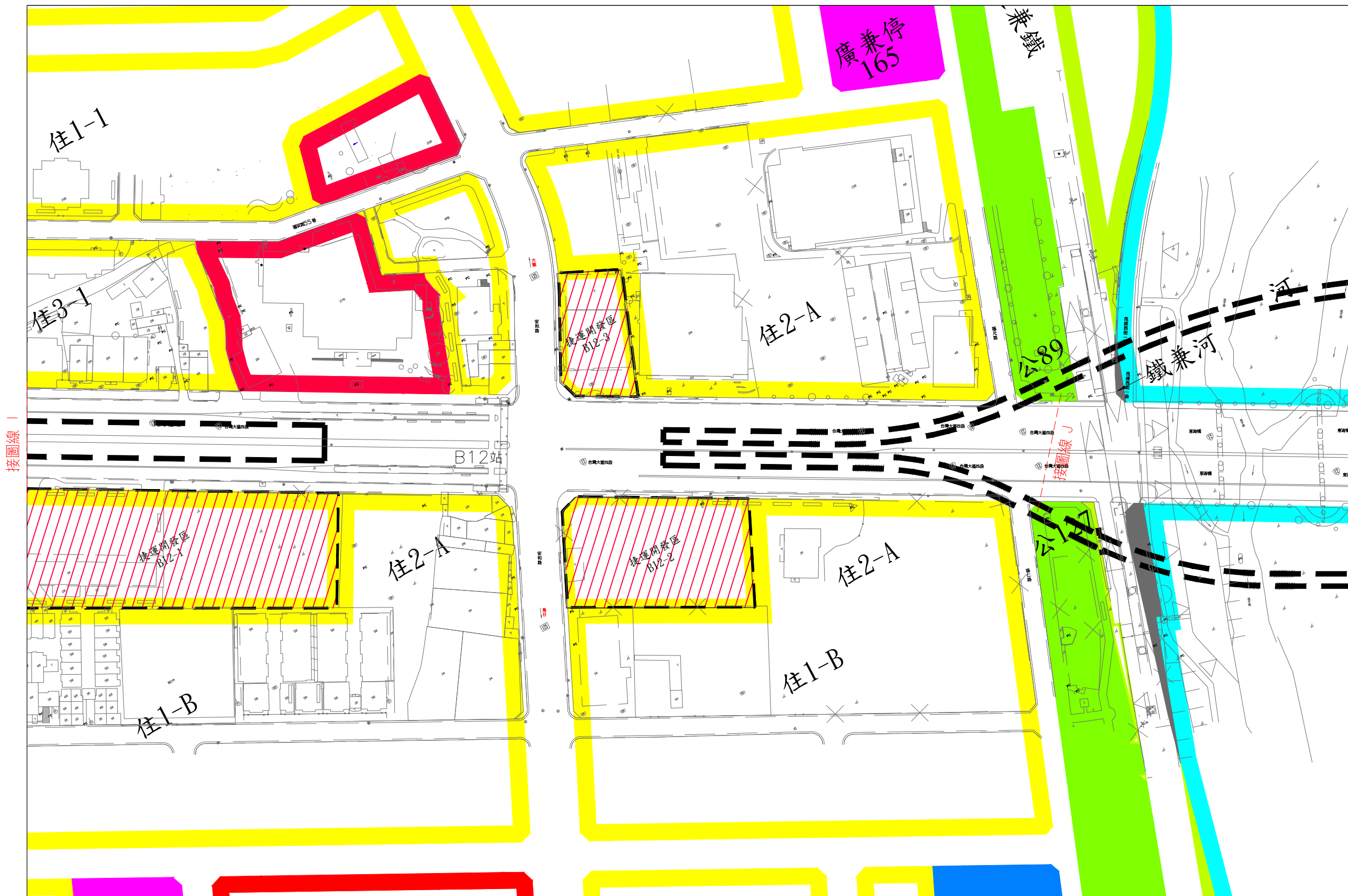
# 臺中都會區大眾捷運系統藍線B09~B13站路線段 穿越公、私有土地之地下部份使用空間範圍圖(7/10)



比例  
SCALE 1:1000  
0 20 40 60 80m

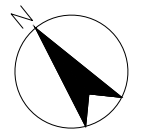
圖例

- 住1-1 第一之一種住宅區
- 住3-1 第三之一種住宅區
- 住1-B 第一之B種住宅區
- 住2-A 第二之A種住宅區
- 商3-1 第三之一種商業區
- 捷開 捷運開發區
- 廣兼停 廣場兼停車場用地
- 機 機關用地
- 農 農業區
- 公 公園用地
- 河川區
- 鐵兼河 鐵路兼河川區
- 道兼鐵 道路兼鐵路使用
- 捷開 變更住宅區為捷運開發區
- 大眾捷運系統工程須穿越公、私有土地之地下部份使用空間範圍圖線(捷運工程構造物外緣在大眾捷運法第18條規定之河川、溝渠、涵洞、堤防、道路、公園及其他公共設施之土地內者,以捷運工程構造物之外緣為使用邊界其餘土地以捷運工程構造物之外緣加三公尺為使用邊界。)

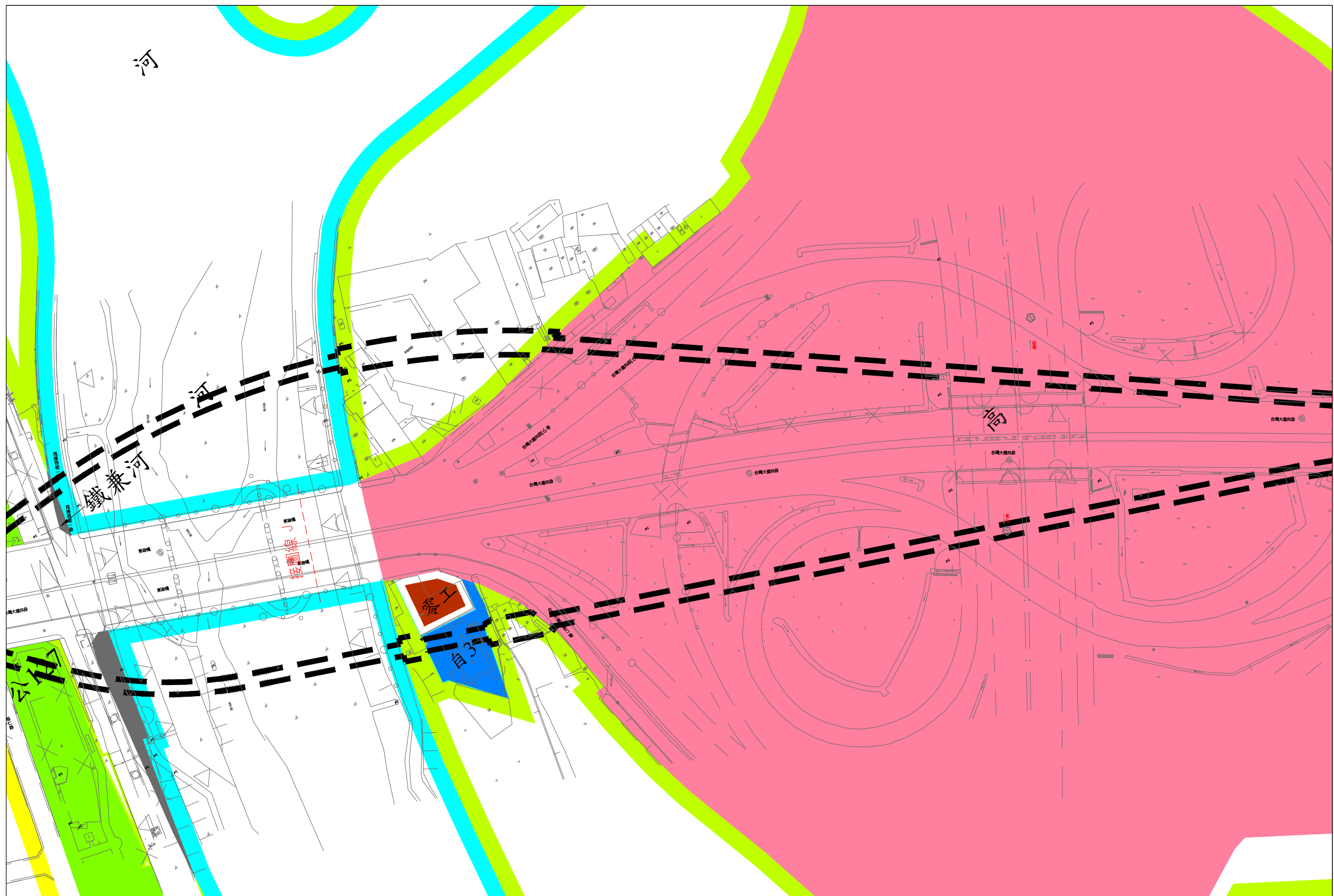


接圖線

# 臺中都會區大眾捷運系統藍線B09~B13站路線段 穿越公、私有土地之地下部份使用空間範圍圖(8/10)



比例  
SCALE 1:1000  
0 20 40 60 80m



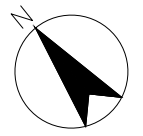
圖例

- 住2-A 第二之A種住宅區
- 零工 零星工業區
- 公 公園用地
- 河川區
- 鐵兼河 鐵路兼河川區
- 高 高速公路用地
- 農業區
- 自 自來水事業用地

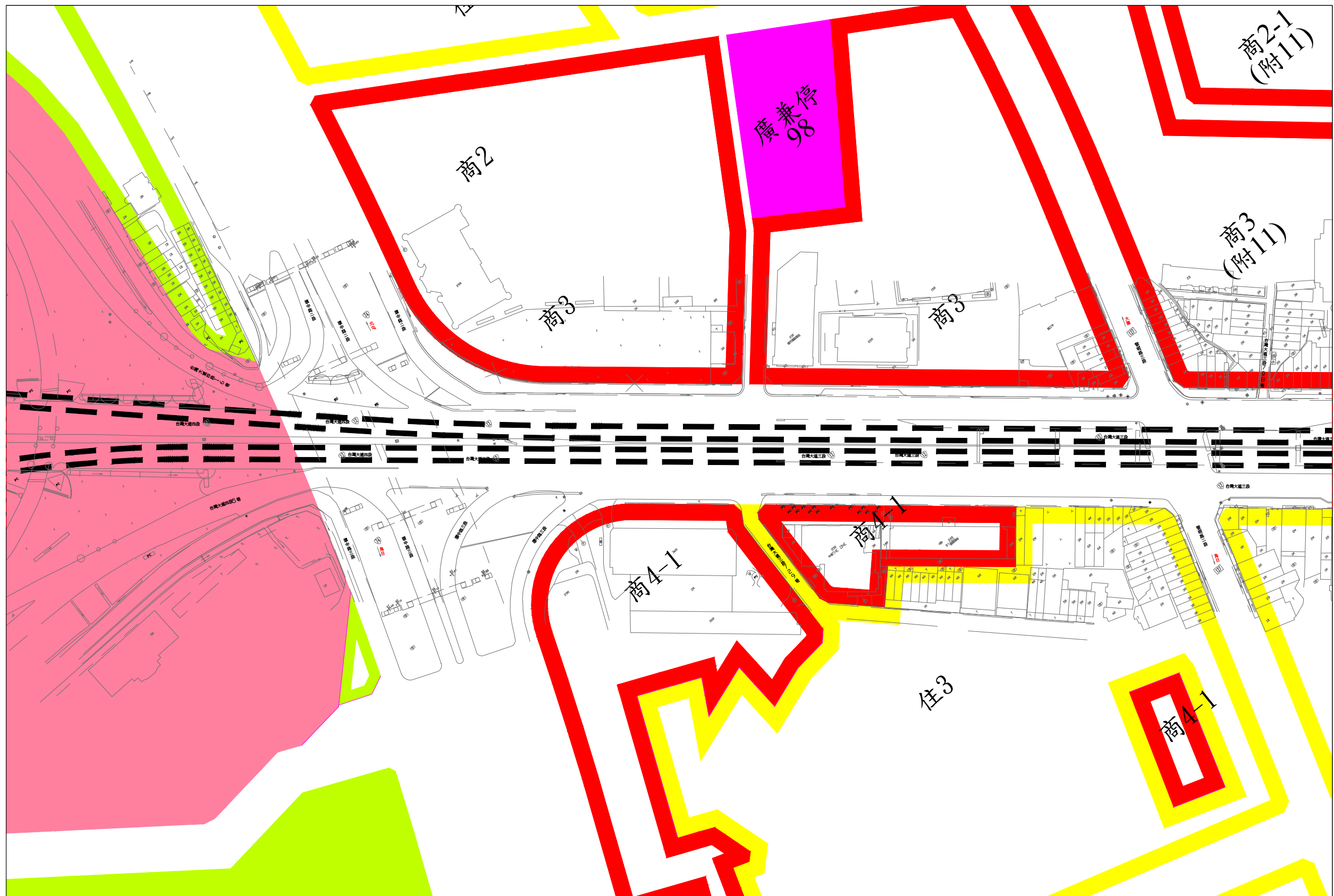
大眾捷運系統工程須穿越公、私有土地之地下部份使用空間範圍圍線(捷運工程構造物外緣在大眾捷運法第18條規定之河川、溝渠、涵洞、堤防、道路、公園及其他公共設施之土地內者,以捷運工程構造物之外緣為使用邊界其餘土地以捷運工程構造物之外緣加三公尺為使用邊界。)

接圖線 K

# 臺中都會區大眾捷運系統藍線B09~B13站路線段 穿越公、私有土地之地下部份使用空間範圍圖(9/10)



比例  
SCALE 1:1000  
0 20 40 60 80m

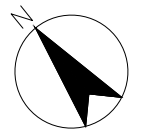


- 圖例
- 住二 第二種住宅區
  - 住三 第三種住宅區
  - 商2 第二種商業區
  - 商2-1 第二之一種商業區
  - 商3 第三種商業區
  - 商4-1 第四之一種商業區
  - 廣兼停 廣場兼停車場用地
  - 高 高速公路用地
  - 農業區
  - 大眾捷運系統工程須穿越公、私有土地之地下部份使用空間範圍圖線(捷運工程構造物外緣在大眾捷運法第18條規定之河川、溝渠、涵洞、堤防、道路、公園及其他公共設施之土地內者,以捷運工程構造物之外緣為使用邊界其餘土地以捷運工程構造物之外緣加三公尺為使用邊界。)

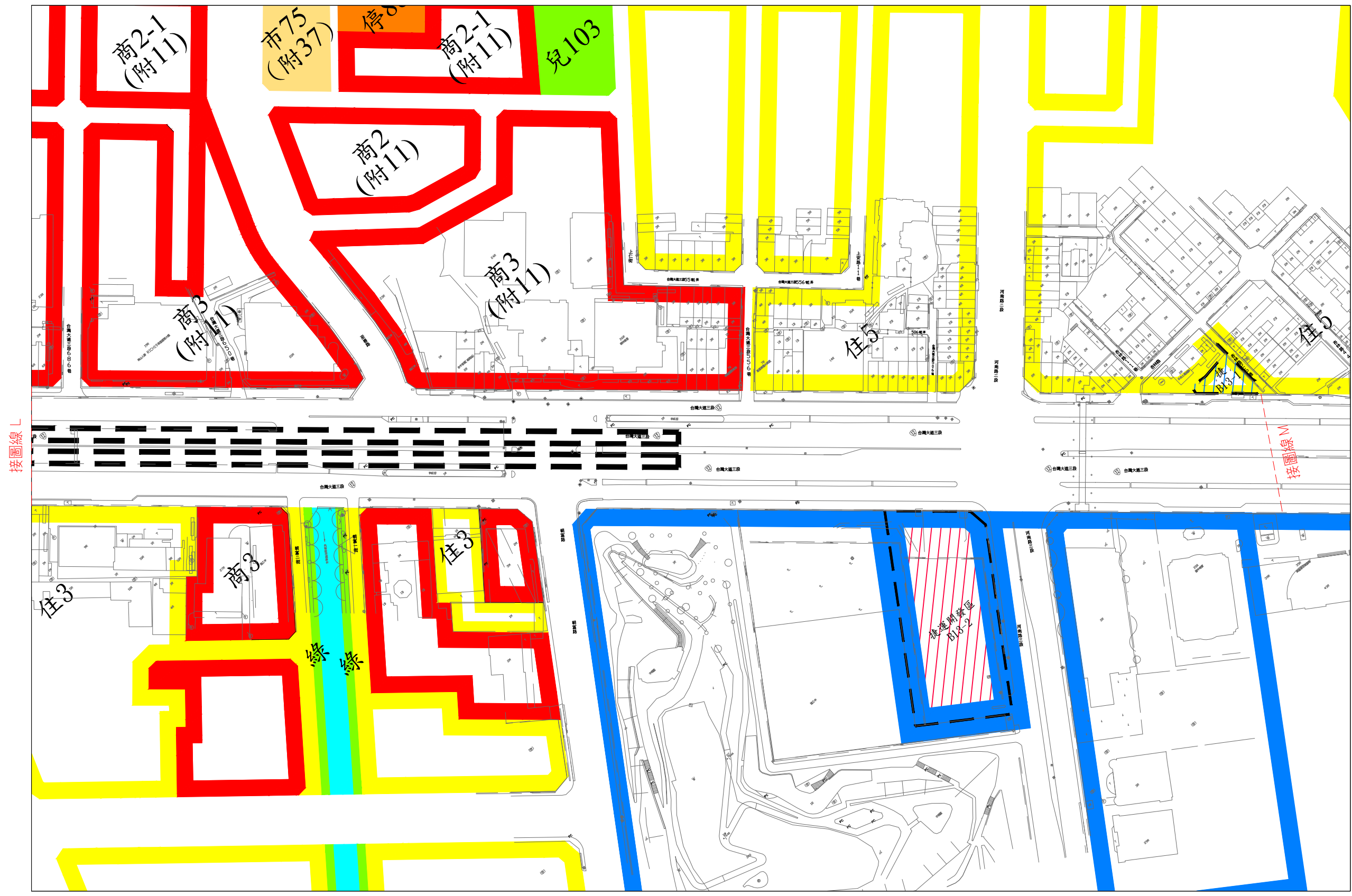
接圖線 K

接圖線 L

# 臺中都會區大眾捷運系統藍線B09~B13站路線段 穿越公、私有土地之地下部份使用空間範圍圖(10/10)



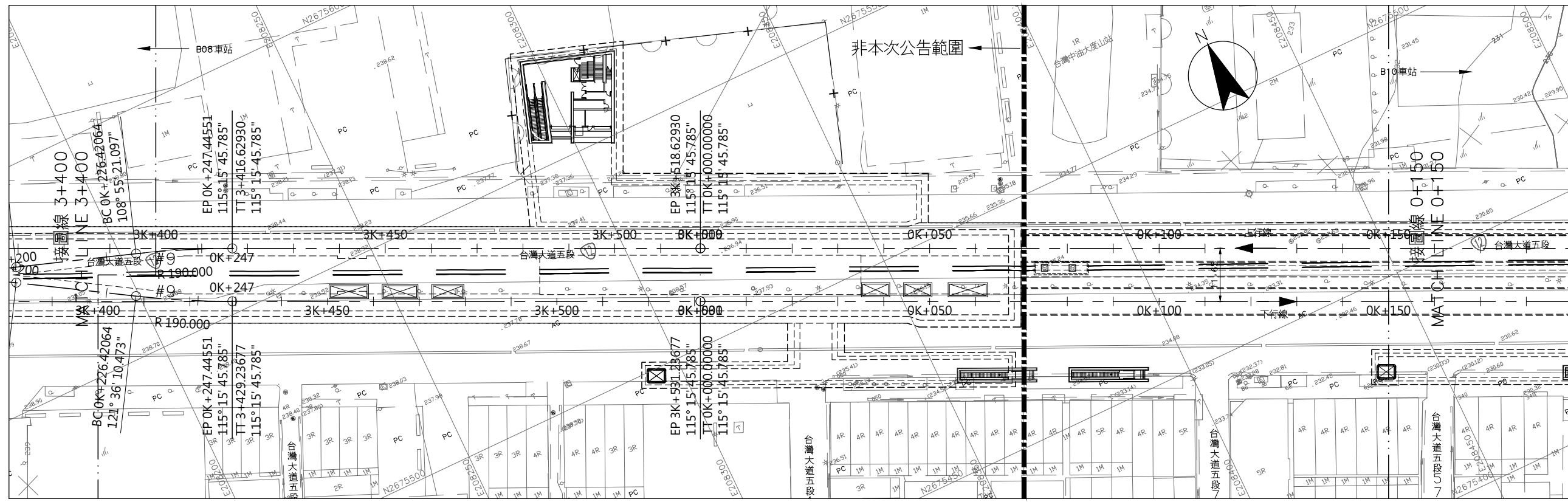
比例  
SCALE 1:1000  
0 20 40 60 80m



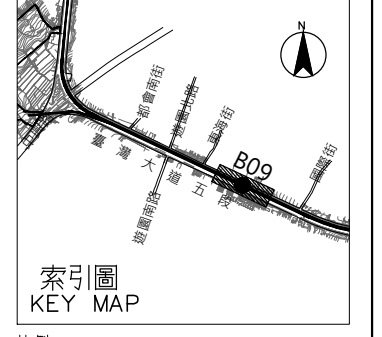
- 圖例
- 住3 第三種住宅區
  - 住5 第五種住宅區
  - 商2 第二種商業區
  - 商2-1 第二之一種商業區
  - 商3 第三種商業區
  - 綠地(綠帶)用地
  - 兒童遊樂場用地
  - 排水道
  - 停車場用地
  - 市場用地
  - 捷開 變更市政專用區為捷運開發區
  - 大眾捷運系統工程須穿越公、私有土地之上空部分使用空間範圍線(捷運工程構造物外緣在大眾捷運法第18條規定之河川、溝渠、涵洞、堤防、道路、公園及其他公共設施之土地內者,以捷運工程構造物之外緣為使用邊界其餘土地以捷運工程構造物之外緣加三公尺為使用邊界。)

接圖線 L

接圖線 M



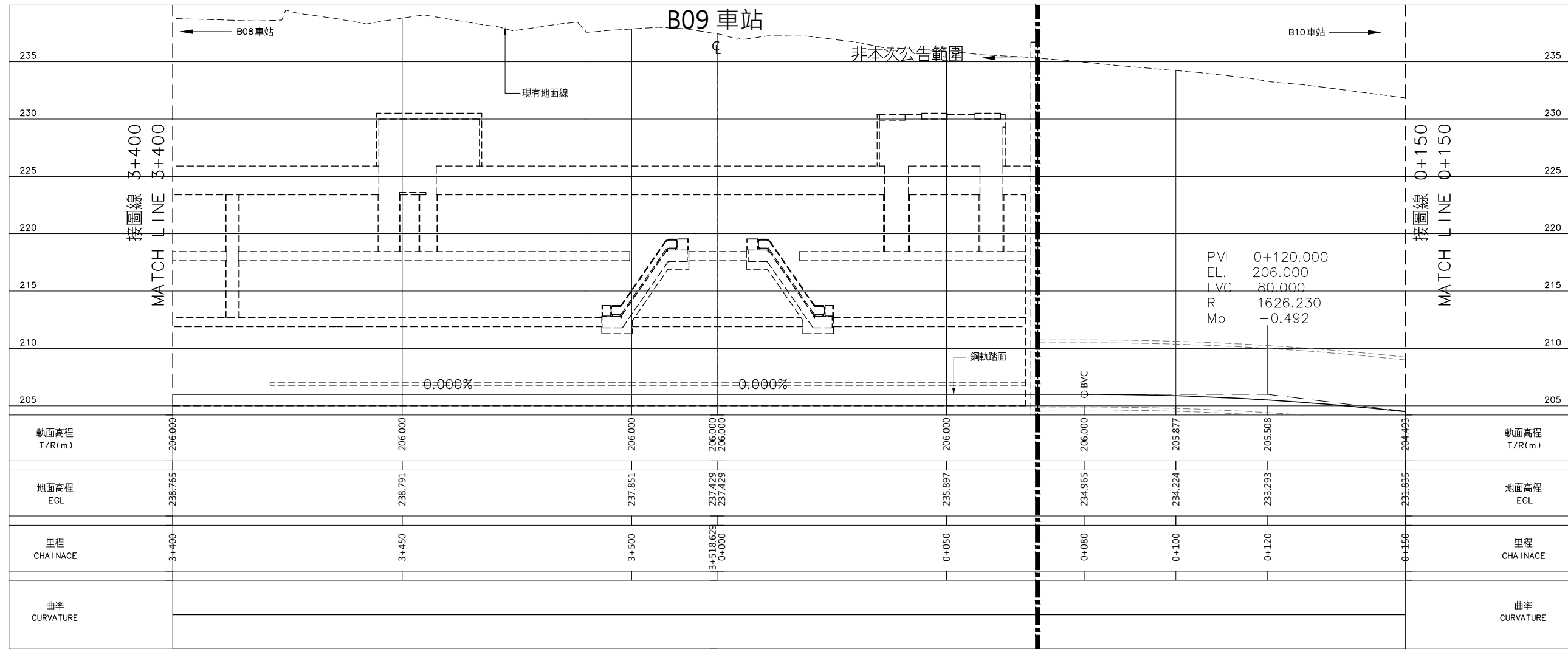
平面圖  
PLAN



索引圖  
KEY MAP

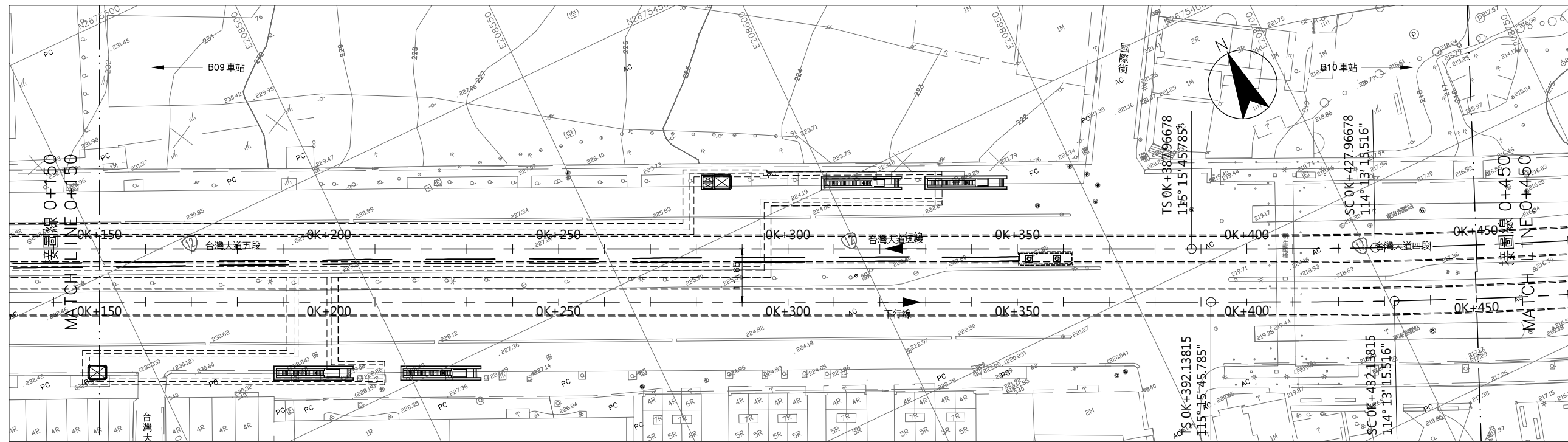
比例  
SCALE 1:200

比例  
SCALE 1:500

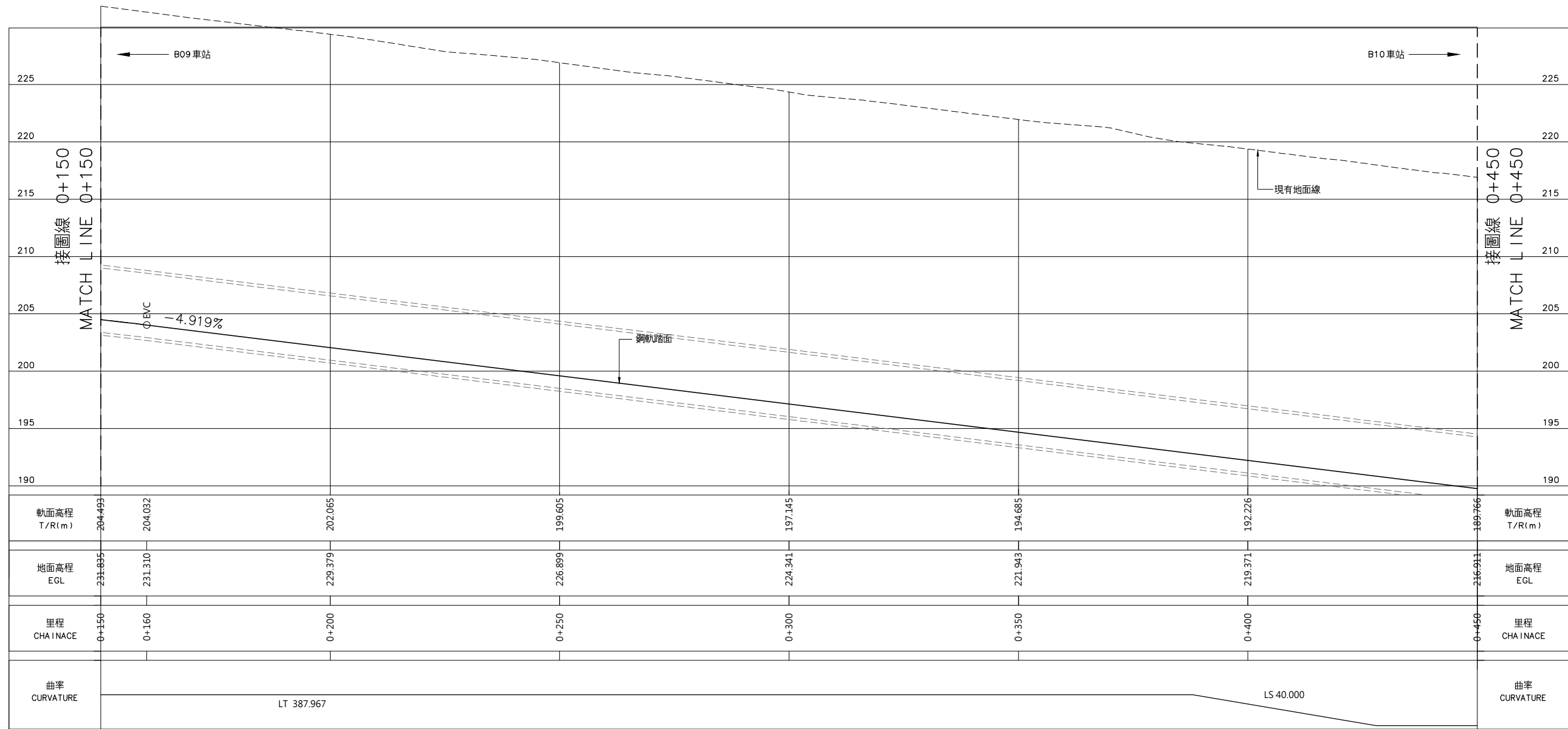


縱斷面圖  
PROFILE

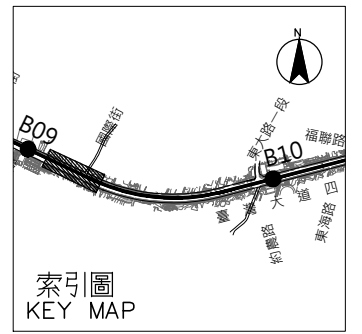
序號 No.	日期 Date	內容 Description	DDC	PCM
		修改 Revisions	核准 Approved	
電腦圖號 CAD No.	00000CE21070			
比例 Scale	H=1:500 V=1:200	單位 Unit	m	
臺中市政府捷運工程局 RAPID TRANSIT SYSTEM BUREAU OF TAICHUNG CITY GOVERNMENT				
專案管理單位 PROJECT MANAGEMENT CONSULTANT				
亞新工程顧問股份有限公司 MOH AND ASSOCIATES, INC.				
TYLin 林同棧工程顧問股份有限公司				
審查 Reviewed	日期 Date	計畫 經理 Project Manager	日期 Date	
複核 Rechecked				
細部設計廠商 DETAIL DESIGN CONTRACTOR				
CECI 台灣世聯工程顧問股份有限公司 CECI Engineering Consultants, Inc., Taiwan				
繪圖 Drawn	CAD	複核 Rechecked	日期 Date	
設計 Designed		技師 Professional Eng.		
初核 Checked		計畫 經理 Project Manager		
臺中捷運藍線建設計畫 TAICHUNG MRT BLUE LINE CONSTRUCTION				
上行線平面與縱面圖 32之7頁 UP TRACK ALIGNMENT PLAN AND PROFILE SHEET 7 OF 32				
標號 Tender No.	BD02	文件類別 Category	DDD	工作代碼 Work Code
圖號 Drg. No.	00000-CE2107	版次 Rev. No.	C	



平面圖  
PLAN



縱斷面圖  
PROFILE

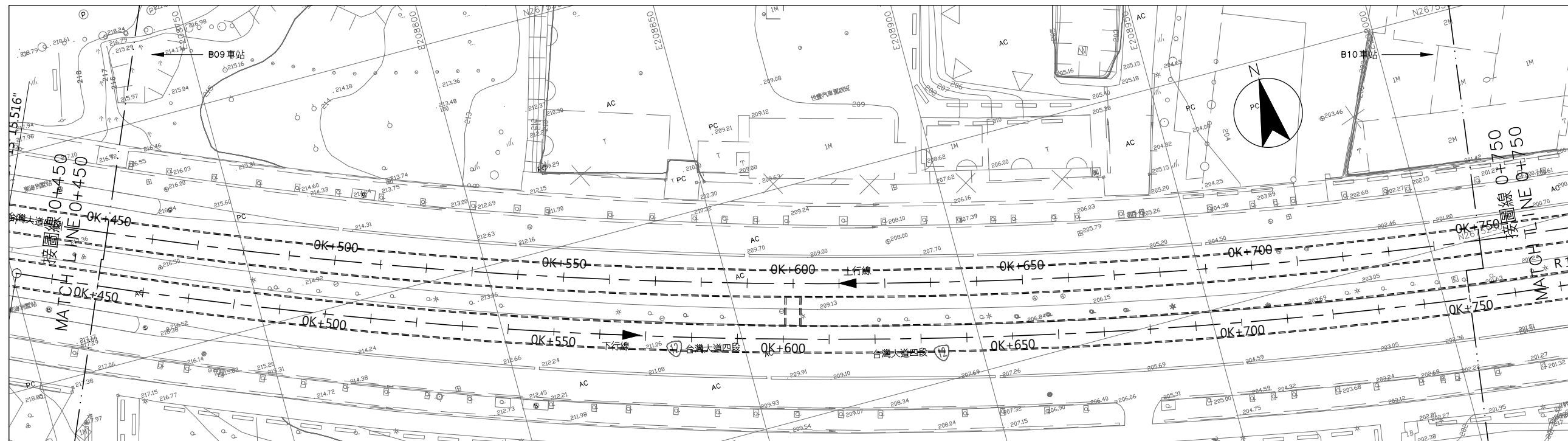


索引圖  
KEY MAP


比例  
SCALE 1:200  
0 4 8 12 16m

比例  
SCALE 1:500  
0 10 20 30 40m

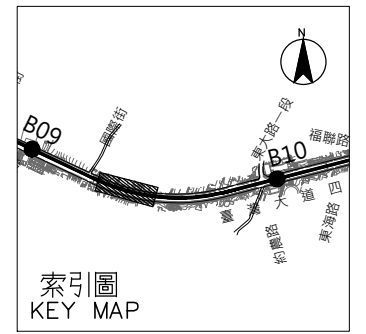
序號 No.	日期 Date	內容 Description	DDC	PCM
		修改 Revisions	核准 Approved	
電腦圖號 CAD No.	00000CE21080			
比例 Scale	H=1:500 V=1:200	單位 Unit	m	
臺中市政府捷運工程局 RAPID TRANSIT SYSTEM BUREAU OF TAICHUNG CITY GOVERNMENT				
專案管理單位 PROJECT MANAGEMENT CONSULTANT				
亞新工程顧問股份有限公司 MOH AND ASSOCIATES, INC.				
TYLin 林同棧工程顧問股份有限公司				
審查 Reviewed	日期 Date	計畫 經理 Project Manager	日期 Date	
複核 Rechecked				
細部設計廠商 DETAIL DESIGN CONTRACTOR				
CECI 台灣世緯工程顧問股份有限公司 CECI Engineering Consultants, Inc., Taiwan				
繪圖 Drawn	CAD	複核 Rechecked	日期 Date	
設計 Designed		技師 Professional Eng.		
初核 Checked		計畫 經理 Project Manager		
臺中捷運藍線建設計畫 TAICHUNG MRT BLUE LINE CONSTRUCTION				
上行線平面與縱面圖 32之8頁 UP TRACK ALIGNMENT PLAN AND PROFILE SHEET 8 OF 32				
標號 Tender No.	BD02	文件類別 Category	DDD	工作代碼 Work Code
圖號 Drg. No.	00000-CE2108	版次 Rev. No.	C	



平面圖  
PLAN

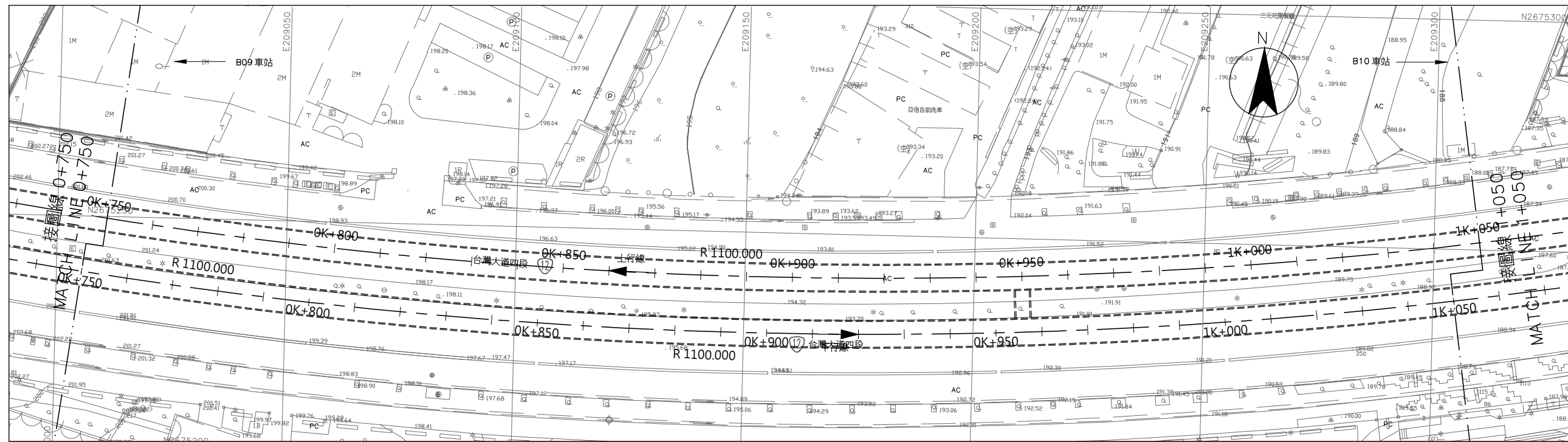


縱斷面圖  
PROFILE

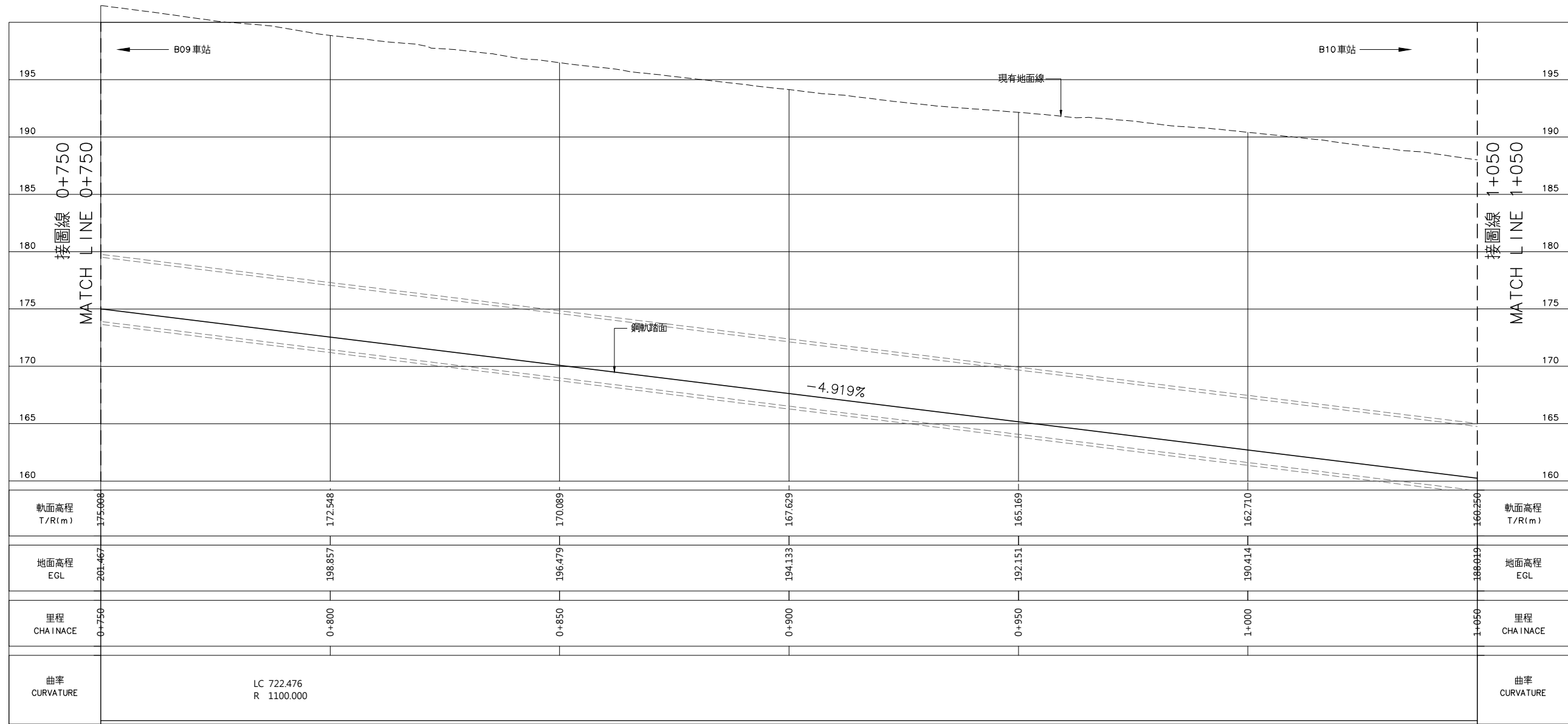


索引圖  
KEY MAP  
比例  
SCALE 1:200  
0 4 8 12 16m  
比例  
SCALE 1:500  
0 10 20 30 40m

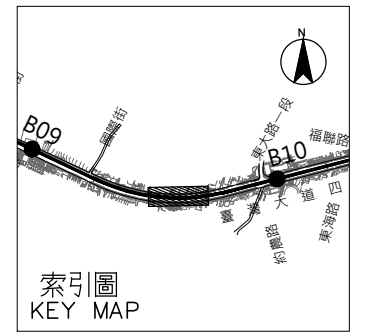
序號 No.	日期 Date	內容 Description	DDC	PCM
		修改 Revisions	核准 Approved	
電腦圖號 CAD No.	00000CE21090			
比例 Scale	H=1:500 V=1:200	單位 Unit	m	
臺中市政府捷運工程局 RAPID TRANSIT SYSTEM BUREAU OF TAICHUNG CITY GOVERNMENT				
專案管理單位 PROJECT MANAGEMENT CONSULTANT				
亞新工程顧問股份有限公司 MOH AND ASSOCIATES, INC.				
TYLin 林同棧工程顧問股份有限公司				
審查 Reviewed	日期 Date	計畫 經理 Project Manager	日期 Date	
複核 Rechecked				
細部設計廠商 DETAIL DESIGN CONTRACTOR				
CECI 台灣世曦工程顧問股份有限公司 CECI Engineering Consultants, Inc., Taiwan				
繪圖 Drawn	CAD	複核 Rechecked	日期 Date	
設計 Designed		技師 Professional Eng.		
初核 Checked		計畫 經理 Project Manager		
臺中捷運藍線建設計畫 TAICHUNG MRT BLUE LINE CONSTRUCTION				
上行線平面與縱面圖 32之9頁 UP TRACK ALIGNMENT PLAN AND PROFILE SHEET 9 OF 32				
標號 Tender No.	BD02	文件類別 Category	DDD	工作代碼 Work Code
圖號 Drg. No.	00000-CE2109	版次 Rev. No.	C00 C	



平面圖  
PLAN

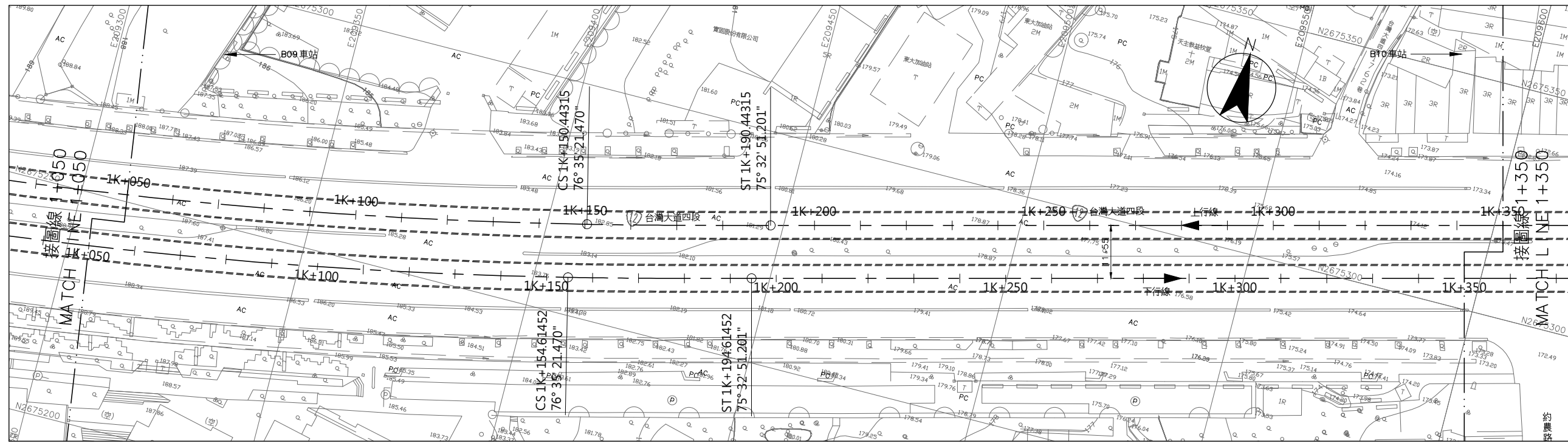


縱斷面圖  
PROFILE

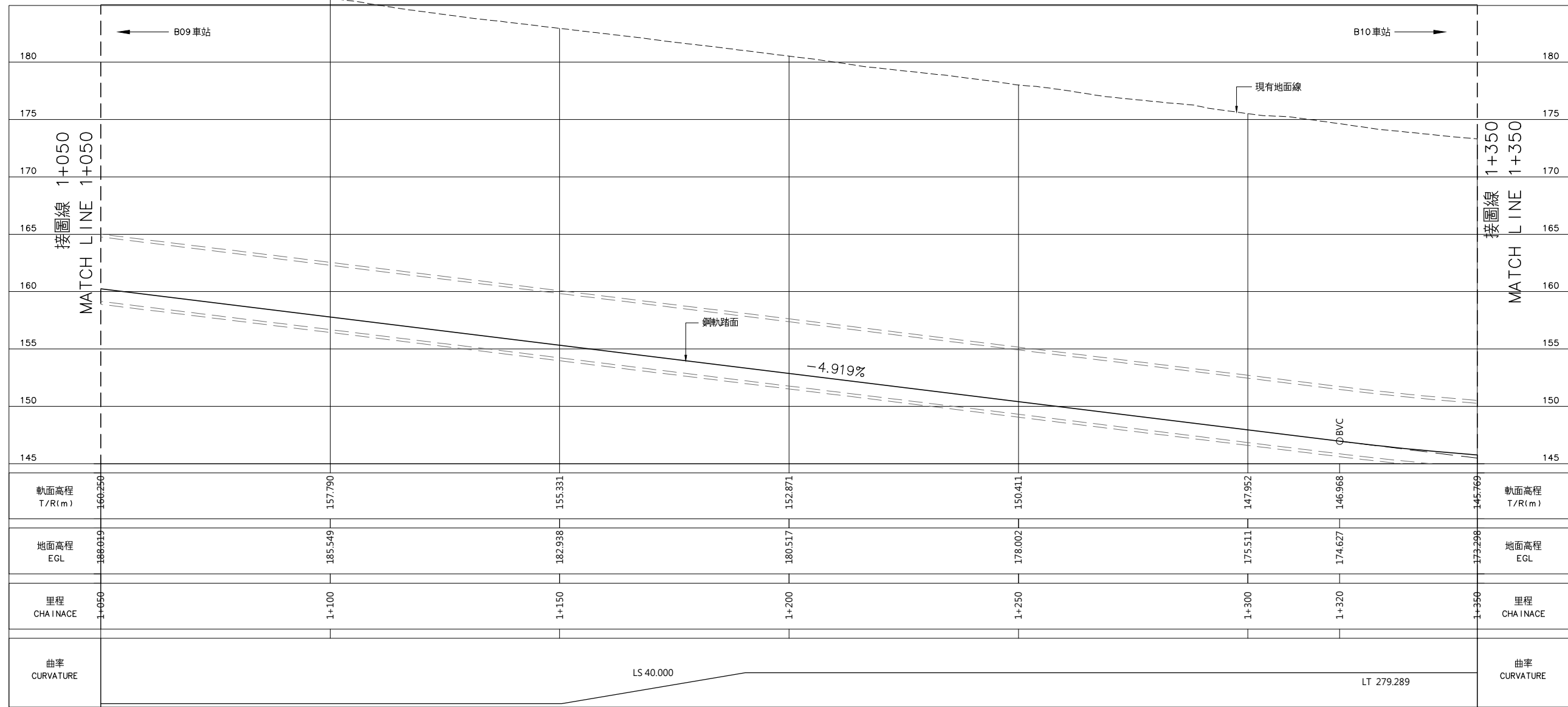


索引圖  
KEY MAP  
比例  
SCALE 1:200  
0 4 8 12 16m  
比例  
SCALE 1:500  
0 10 20 30 40m

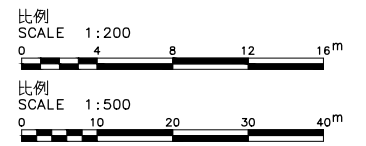
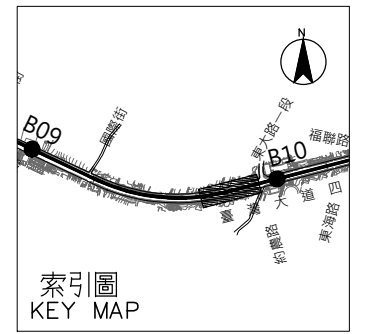
序號 No.	日期 Date	內容 Description	DDC	PCM
		修改 Revisions	核准 Approved	
電腦圖號 CAD No.		00000CE21100		
比例 Scale		H=1:500 V=1:200	單位 Unit	m
臺中市政府捷運工程局 RAPID TRANSIT SYSTEM BUREAU OF TAICHUNG CITY GOVERNMENT				
專案管理單位 PROJECT MANAGEMENT CONSULTANT 亞新工程顧問股份有限公司 MOH AND ASSOCIATES, INC. TYLin 林同棧工程顧問股份有限公司				
審查 Reviewed	日期 Date	計畫 經理 Project Manager	日期 Date	
複核 Rechecked				
細部設計廠商 DETAIL DESIGN CONTRACTOR				
CECI 台灣世曦工程顧問股份有限公司 CECI Engineering Consultants, Inc., Taiwan				
繪圖 Drawn	CAD	複核 Rechecked	日期 Date	
設計 Designed		技師 Professional Eng.		
初核 Checked		計畫 經理 Project Manager		
臺中捷運藍線建設計畫 TAICHUNG MRT BLUE LINE CONSTRUCTION 上行線平面與縱面圖 32之10頁 UP TRACK ALIGNMENT PLAN AND PROFILE SHEET 10 OF 32				
標號 Tender No.	BD02	文件類別 Category	DDD	工作代碼 Work Code
圖號 Drg. No.	00000-CE2110	版次 Rev. No.	C	



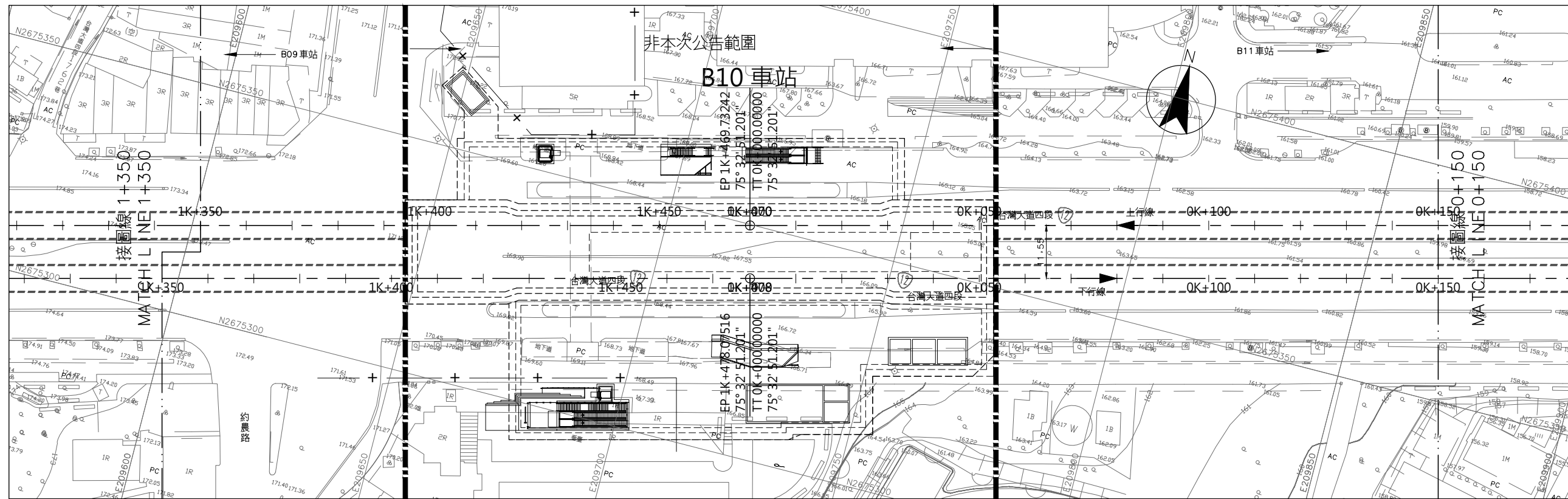
平面圖  
PLAN



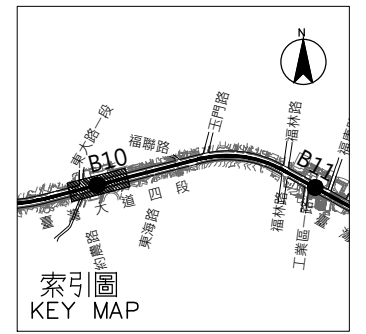
縱斷面圖  
PROFILE



序號 No.	日期 Date	內容 Description	DDC	PCM
		修改 Revisions	核准 Approved	
電腦圖號 CAD No.	00000CE21110			
比例 Scale	H=1:500 V=1:200	單位 Unit	m	
臺中市政府捷運工程局 RAPID TRANSIT SYSTEM BUREAU OF TAICHUNG CITY GOVERNMENT				
專案管理單位 PROJECT MANAGEMENT CONSULTANT				
亞新工程顧問股份有限公司 MOH AND ASSOCIATES, INC.				
TYLin 林同棧工程顧問股份有限公司				
審查 Reviewed	日期 Date	計畫經理 Project Manager	日期 Date	
複核 Rechecked				
細部設計廠商 DETAIL DESIGN CONTRACTOR				
CECI 台灣世曦工程顧問股份有限公司 CECI Engineering Consultants, Inc., Taiwan				
繪圖 Drawn	CAD	複核 Rechecked	日期 Date	
設計 Designed		技師 Professional Eng.		
初核 Checked		計畫經理 Project Manager		
臺中捷運藍線建設計畫 TAICHUNG MRT BLUE LINE CONSTRUCTION				
上行線平面與縱面圖 32之11頁 UP TRACK ALIGNMENT PLAN AND PROFILE SHEET 11 OF 32				
標號 Tender No.	BD02	文件類別 Category	DDD	工作代碼 Work Code C00
圖號 Drg. No.	00000-CE2111	版次 Rev. No.	C	



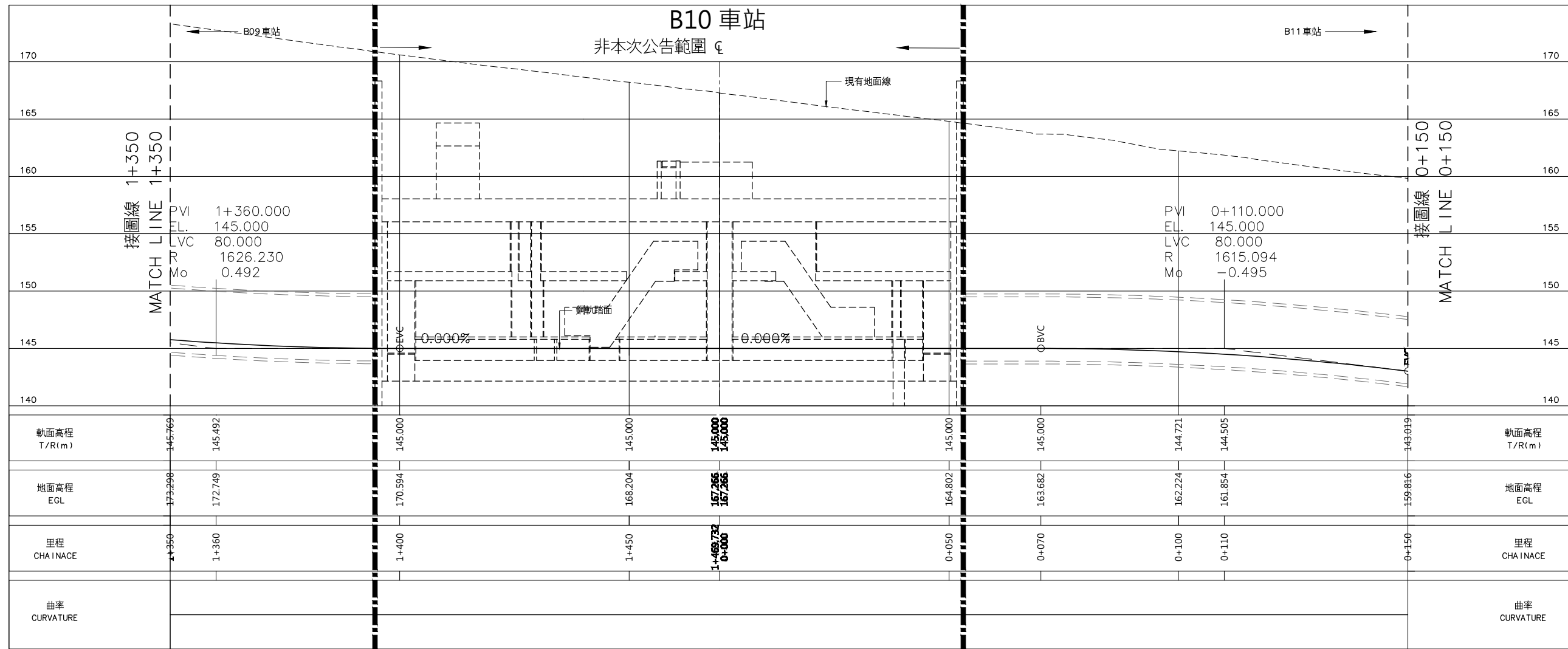
平面圖  
PLAN



索引圖  
KEY MAP

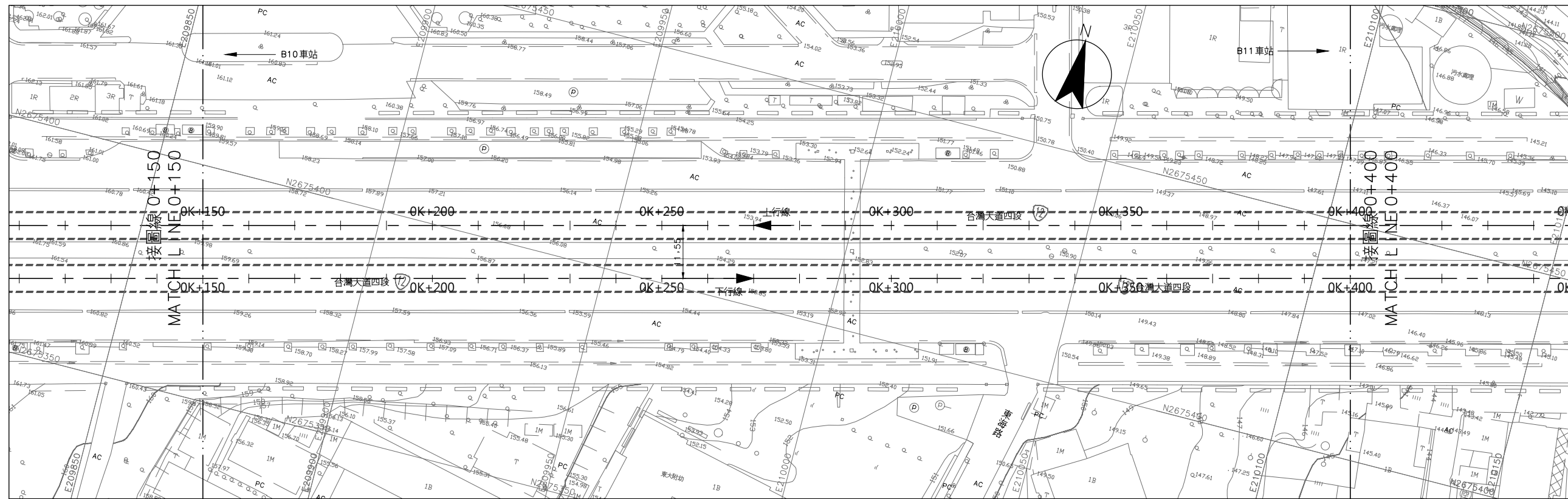
比例  
SCALE 1:200

比例  
SCALE 1:500

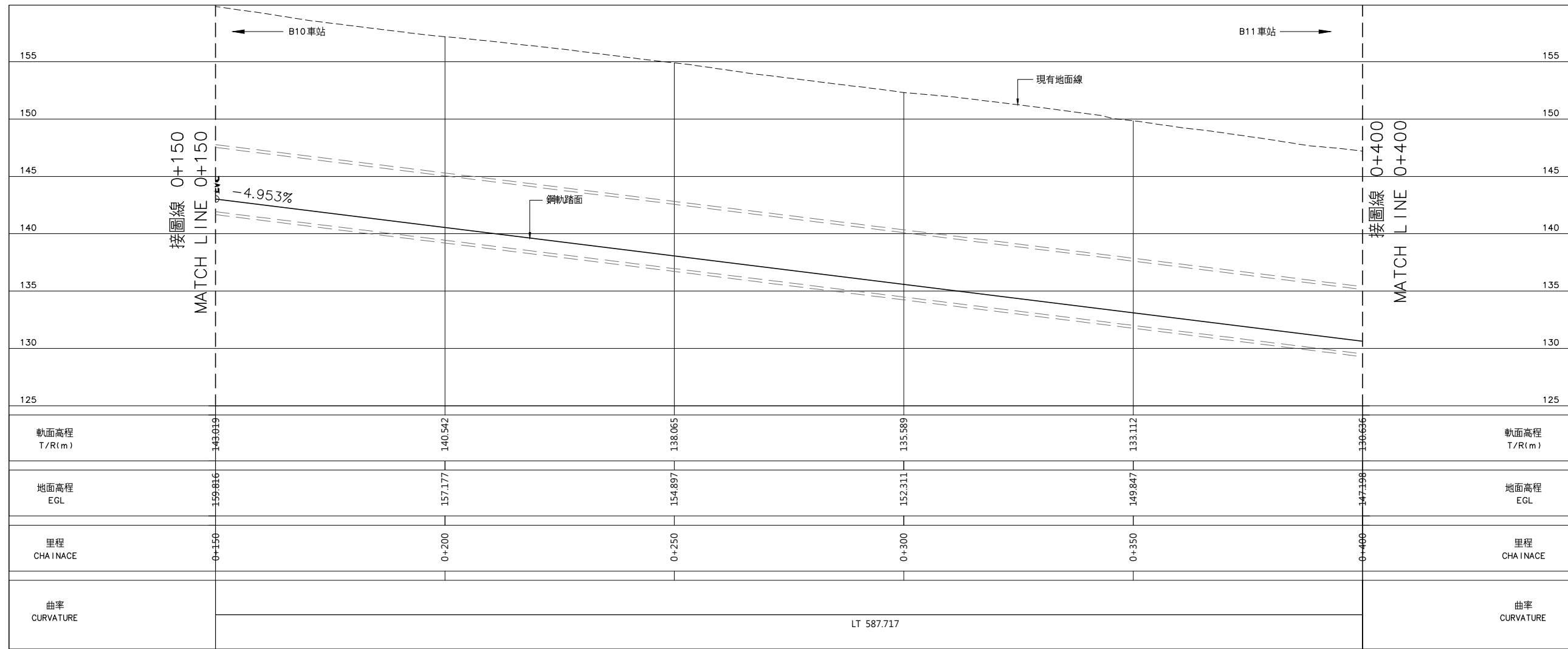


縱斷面圖  
PROFILE

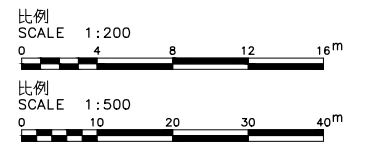
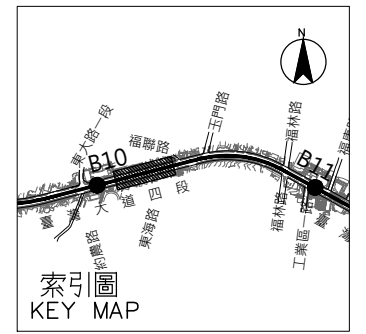
序號 No.	日期 Date	內容 Description	DDC	PCM
		修改 Revisions	核准 Approved	
電腦圖號 CAD No.		00000CE21120		
比例 Scale		H=1:500 V=1:200	單位 Unit	m
臺中市政府捷運工程局 RAPID TRANSIT SYSTEM BUREAU OF TAICHUNG CITY GOVERNMENT				
專案管理單位 PROJECT MANAGEMENT CONSULTANT				
亞新工程顧問股份有限公司 MOH AND ASSOCIATES, INC.				
TYLin 林同棧工程顧問股份有限公司				
審查 Reviewed	日期 Date	計畫 經理 Project Manager	日期 Date	
複核 Rechecked				
細部設計廠商 DETAIL DESIGN CONTRACTOR				
CECI 台灣世緯工程顧問股份有限公司 CECI Engineering Consultants, Inc., Taiwan				
繪圖 Drawn	CAD	複核 Rechecked	日期 Date	
設計 Designed		技師 Professional Eng.		
初核 Checked		計畫 經理 Project Manager	日期 Date	
臺中捷運藍線建設計畫 TAICHUNG MRT BLUE LINE CONSTRUCTION				
上行線平面與縱面圖 32之12頁 UP TRACK ALIGNMENT PLAN AND PROFILE SHEET 12 OF 32				
標號 Tender No.	BD02	文件類別 Category	DDD	工作代碼 Work Code
圖號 Drg. No.	00000-CE2112	圖次 Rev. No.		C00



平面圖  
PLAN



縱斷面圖  
PROFILE



序號 No.	日期 Date	內容 Description	DDC	PCM
		修改 Revisions	核准 Approved	

電腦圖號  
CAD No. 00000CE21130

比例  
Scale H=1:500  
V=1:200

單位  
Unit m

**臺中市政府捷運工程局**  
RAPID TRANSIT SYSTEM BUREAU OF  
TAICHUNG CITY GOVERNMENT

專案管理單位  
PROJECT MANAGEMENT CONSULTANT

**亞新工程顧問股份有限公司**  
MOH AND ASSOCIATES, INC.

**TYLin 林同棧工程顧問股份有限公司**

審查 Reviewed	日期 Date	計畫 經理 Project Manager	日期 Date
複核 Rechecked			

細部設計廠商  
DETAIL DESIGN CONTRACTOR

**CECI 台灣世緯工程顧問股份有限公司**  
CECI Engineering Consultants, Inc., Taiwan

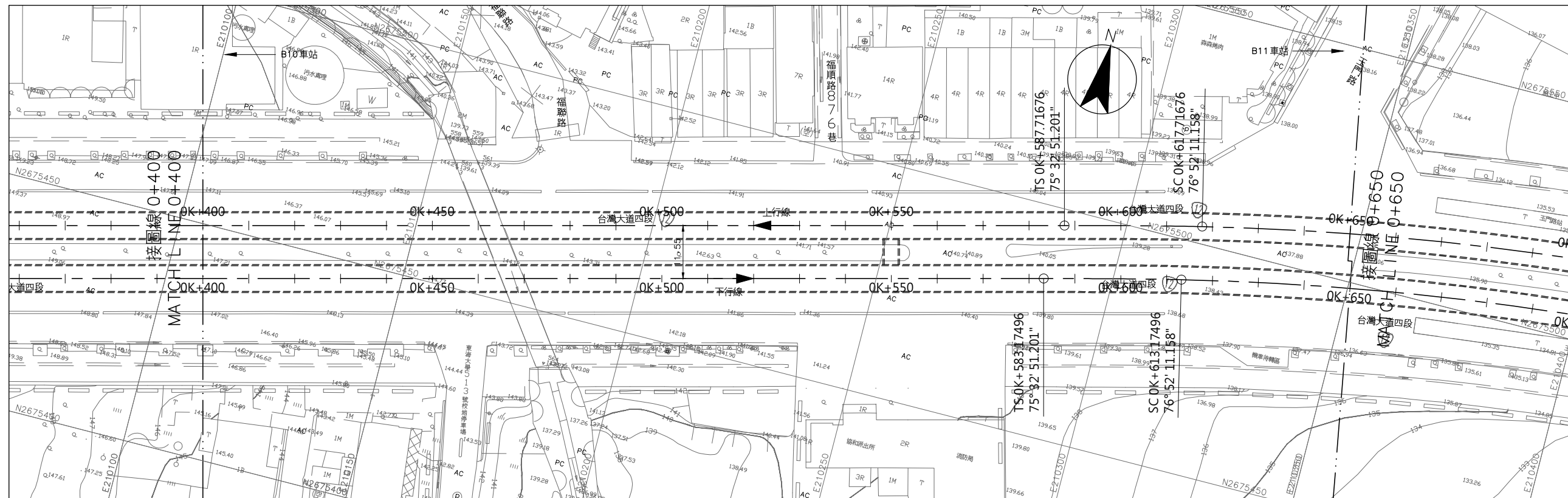
繪圖 Drawn	日期 Date	複核 Rechecked	日期 Date
設計 Designed		技師 Professional Eng.	
初核 Checked		計畫 經理 Project Manager	

臺中捷運藍線建設計畫  
TAICHUNG MRT BLUE LINE CONSTRUCTION

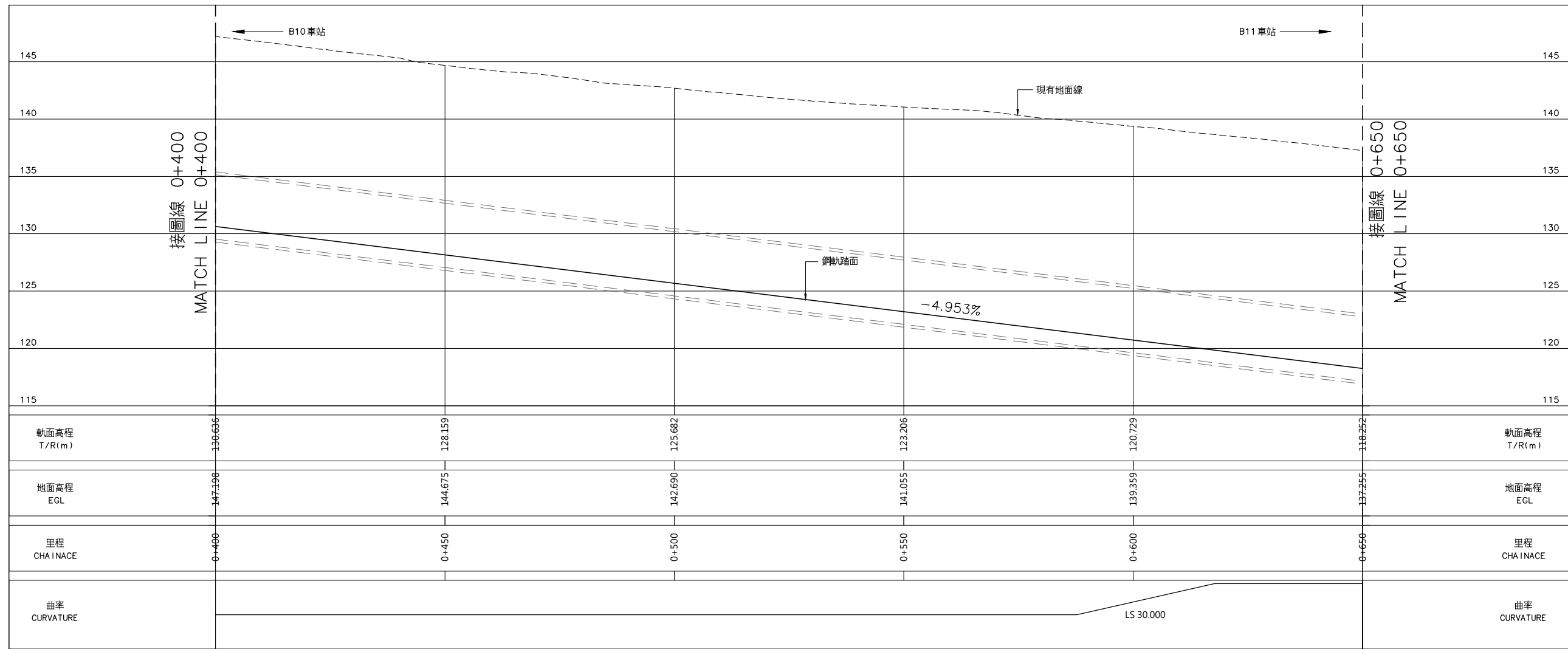
上行線平面與縱面圖  
32之13頁  
UP TRACK ALIGNMENT PLAN AND PROFILE  
SHEET 13 OF 32

標號 Tender No.	文件類別 Category	工作代碼 Work Code
BD02	DDD	C00

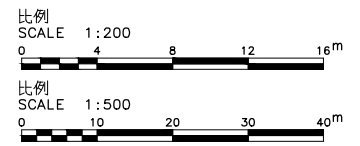
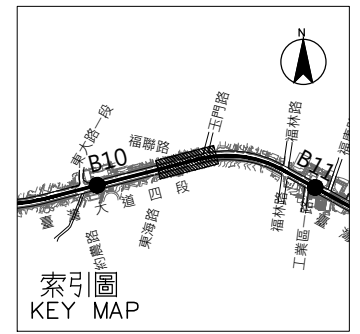
圖號 Drg. No.	圖次 Rev. No.
00000-CE2113	C



平面圖  
PLAN

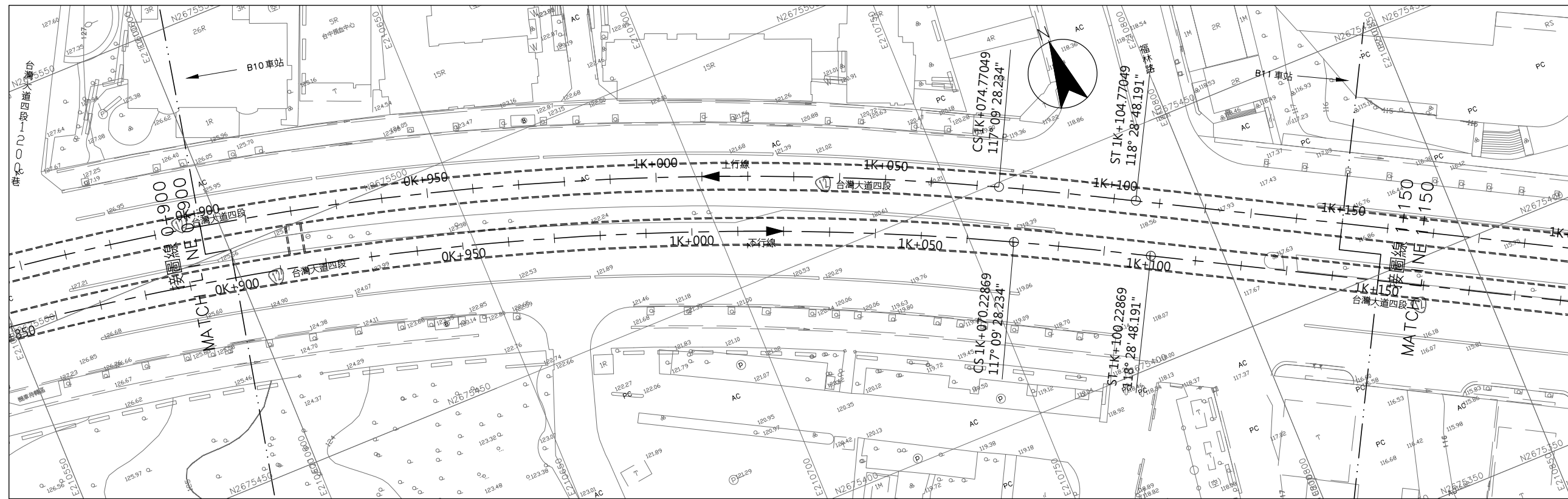


縱斷面圖  
PROFILE

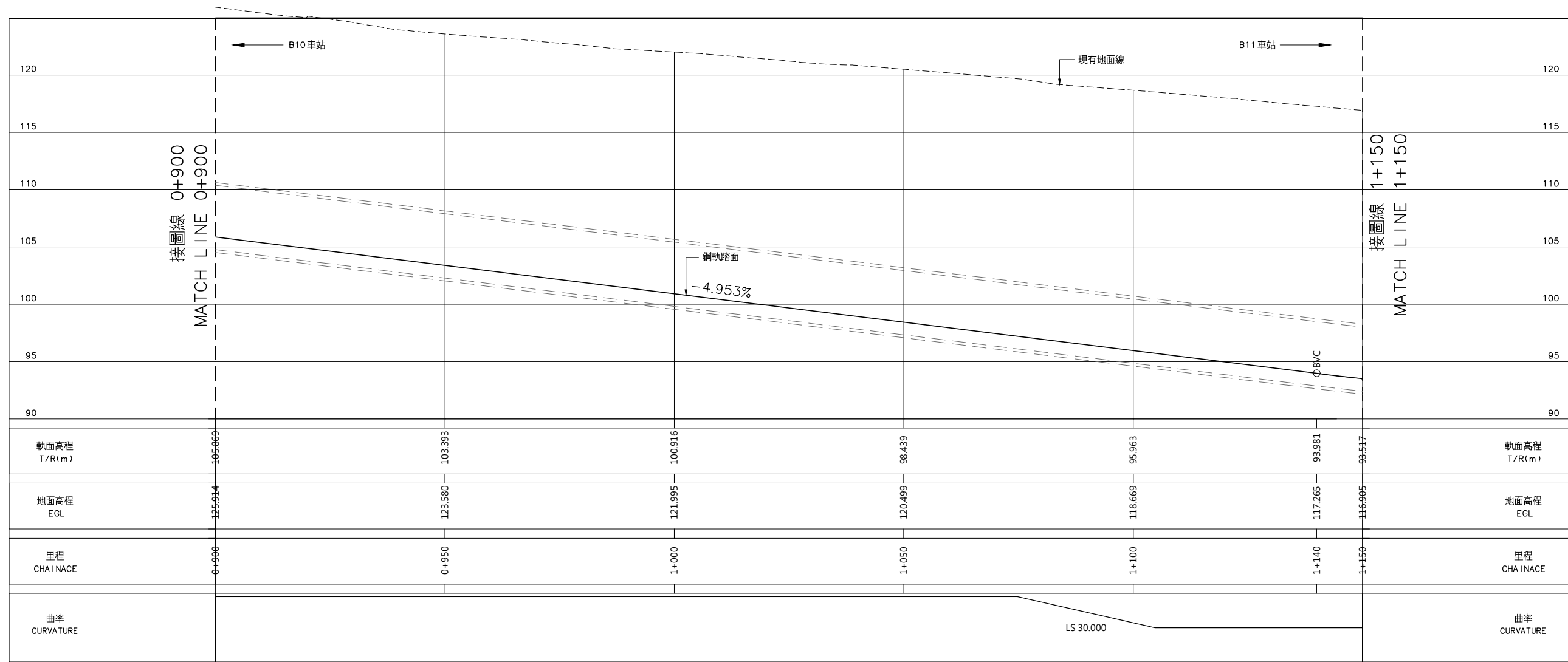


序號 No.	日期 Date	內容 Description	DDC	PCM
		修改 Revisions	核准 Approved	
電腦圖號 CAD No.		00000CE21140		
比例 Scale		H=1:500 V=1:200	單位 Unit m	
臺中市政府捷運工程局 RAPID TRANSIT SYSTEM BUREAU OF TAICHUNG CITY GOVERNMENT				
專案管理單位 PROJECT MANAGEMENT CONSULTANT				
亞新工程顧問股份有限公司 MOH AND ASSOCIATES, INC.				
TY Lin 林同棧工程顧問股份有限公司				
審查 Reviewed	日期 Date	計畫 經理 Project Manager	日期 Date	
複核 Rechecked				
細部設計廠商 DETAIL DESIGN CONTRACTOR				
CECI 台灣世緯工程顧問股份有限公司 CECI Engineering Consultants, Inc., Taiwan				
繪圖 Drawn	CAD	複核 Rechecked	日期 Date	
設計 Designed		技師 Professional Eng.		
初核 Checked		計畫 經理 Project Manager		
臺中捷運藍線建設計畫 TAICHUNG MRT BLUE LINE CONSTRUCTION				
上行線平面與縱面圖 32之14頁 UP TRACK ALIGNMENT PLAN AND PROFILE SHEET 14 OF 32				
標號 Tender No.	BD02	文件類別 Category	DDD	工作代碼 Work Code C00
圖號 Drg. No.	00000-CE2114	圖次 Rev. No.	C	

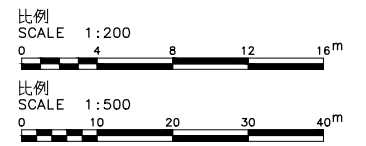
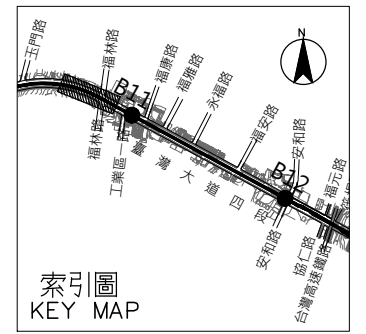




平面圖  
PLAN

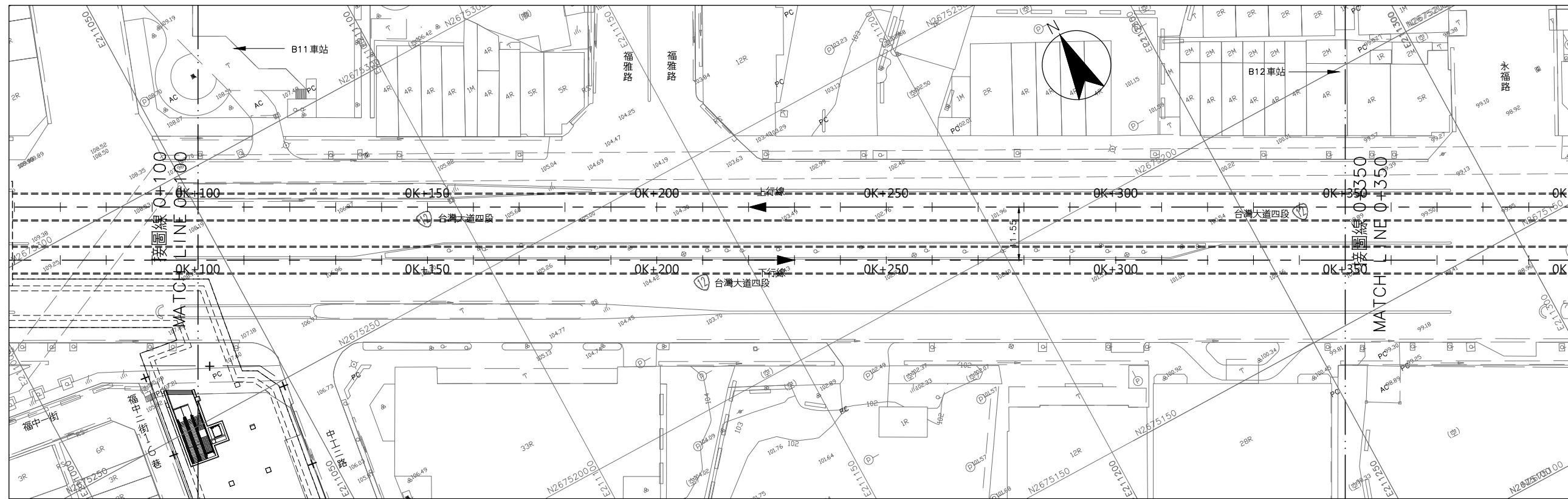


縱斷面圖  
PROFILE

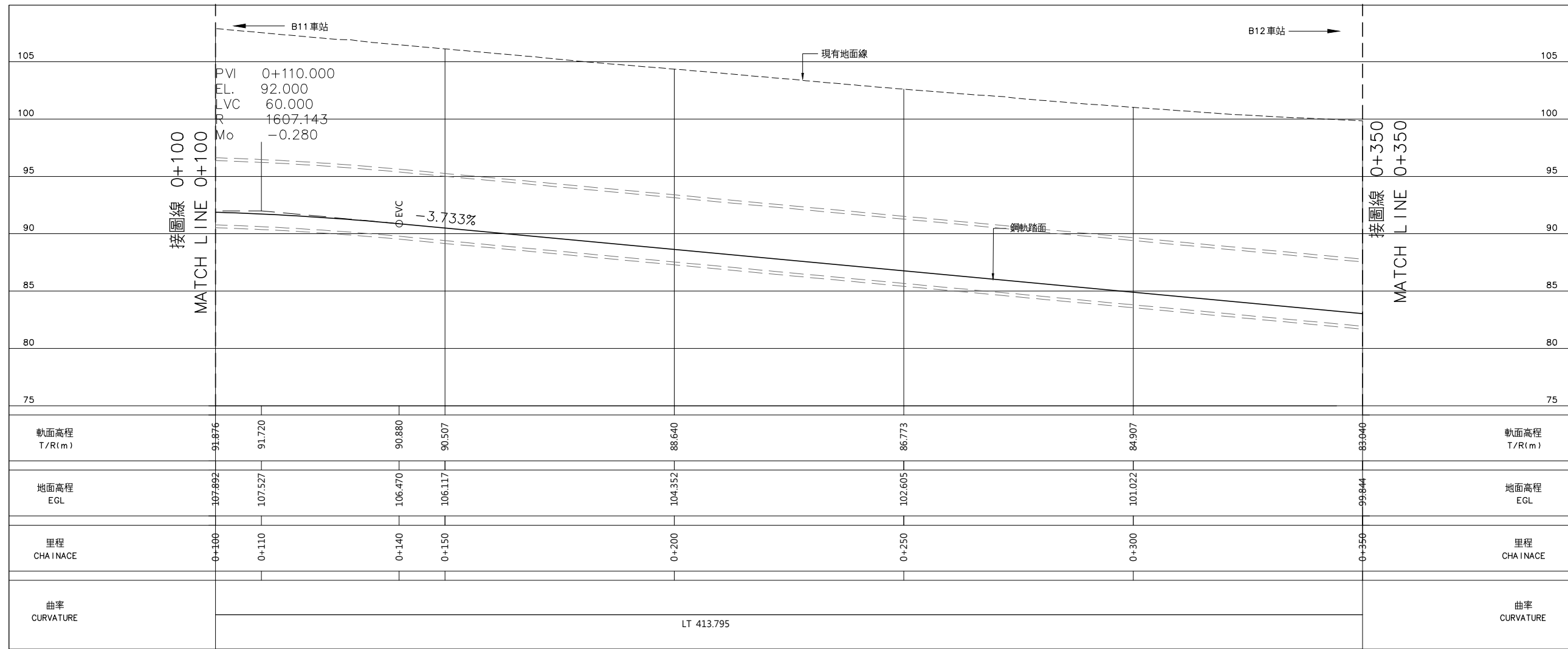


序號 No.	日期 Date	內容 Description	DDC	PCM
		修改 Revisions	核准 Approved	
電腦圖號 CAD No.	00000CE21160			
比例 Scale	H=1:500 V=1:200	單位 Unit	m	
臺中市政府捷運工程局 RAPID TRANSIT SYSTEM BUREAU OF TAICHUNG CITY GOVERNMENT				
專案管理單位 PROJECT MANAGEMENT CONSULTANT				
亞新工程顧問股份有限公司 MOH AND ASSOCIATES, INC.				
TYLin 林同棧工程顧問股份有限公司				
審查 Reviewed	日期 Date	計畫 經理 Project Manager	日期 Date	
複核 Rechecked				
細部設計廠商 DETAIL DESIGN CONTRACTOR				
CECI 台灣世緯工程顧問股份有限公司 CECI Engineering Consultants, Inc., Taiwan				
繪圖 Drawn	CAD	複核 Rechecked	日期 Date	
設計 Designed		技師 Professional Eng.		
初核 Checked		計畫 經理 Project Manager		
臺中捷運藍線設計圖 TAICHUNG MRT BLUE LINE CONSTRUCTION				
上行線平面與縱面圖 32之16頁 UP TRACK ALIGNMENT PLAN AND PROFILE SHEET 16 OF 32				
標號 Tender No.	BD02	文件類別 Category	DDD	工作代碼 Work Code
圖號 Drg. No.	00000-CE2116	版次 Rev. No.	C00 C	

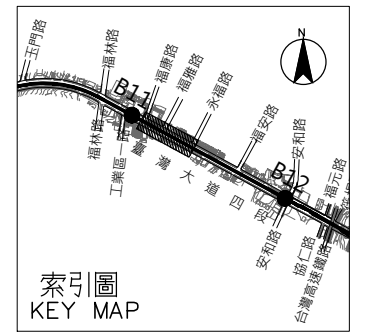




平面圖  
PLAN



縱斷面圖  
PROFILE

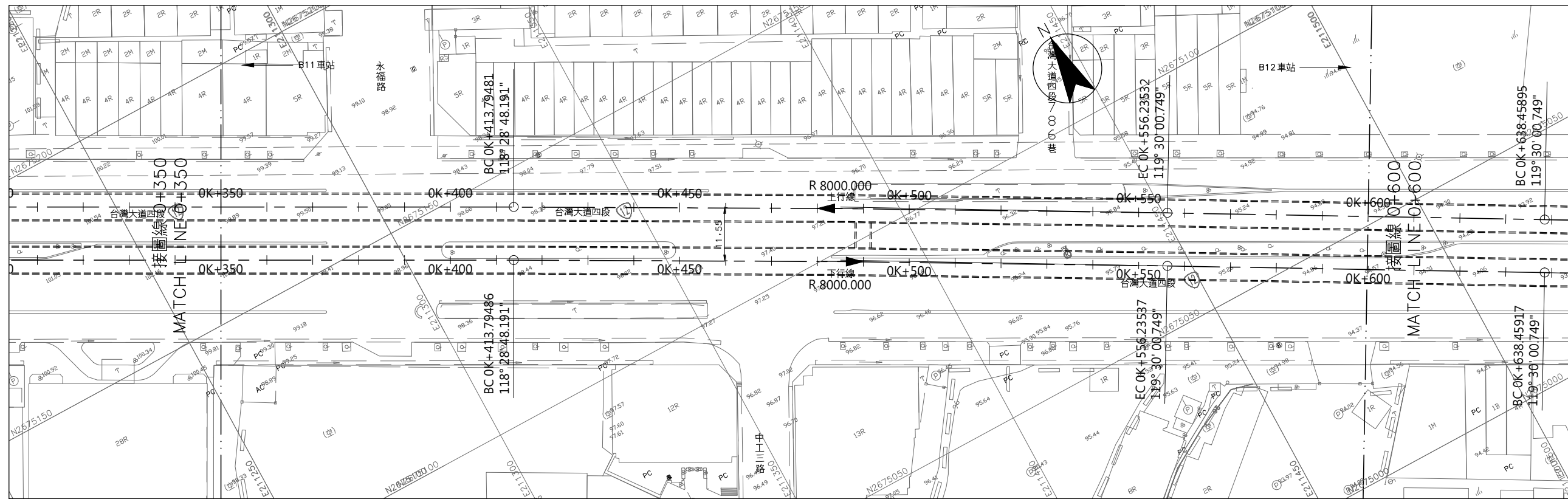


索引圖  
KEY MAP

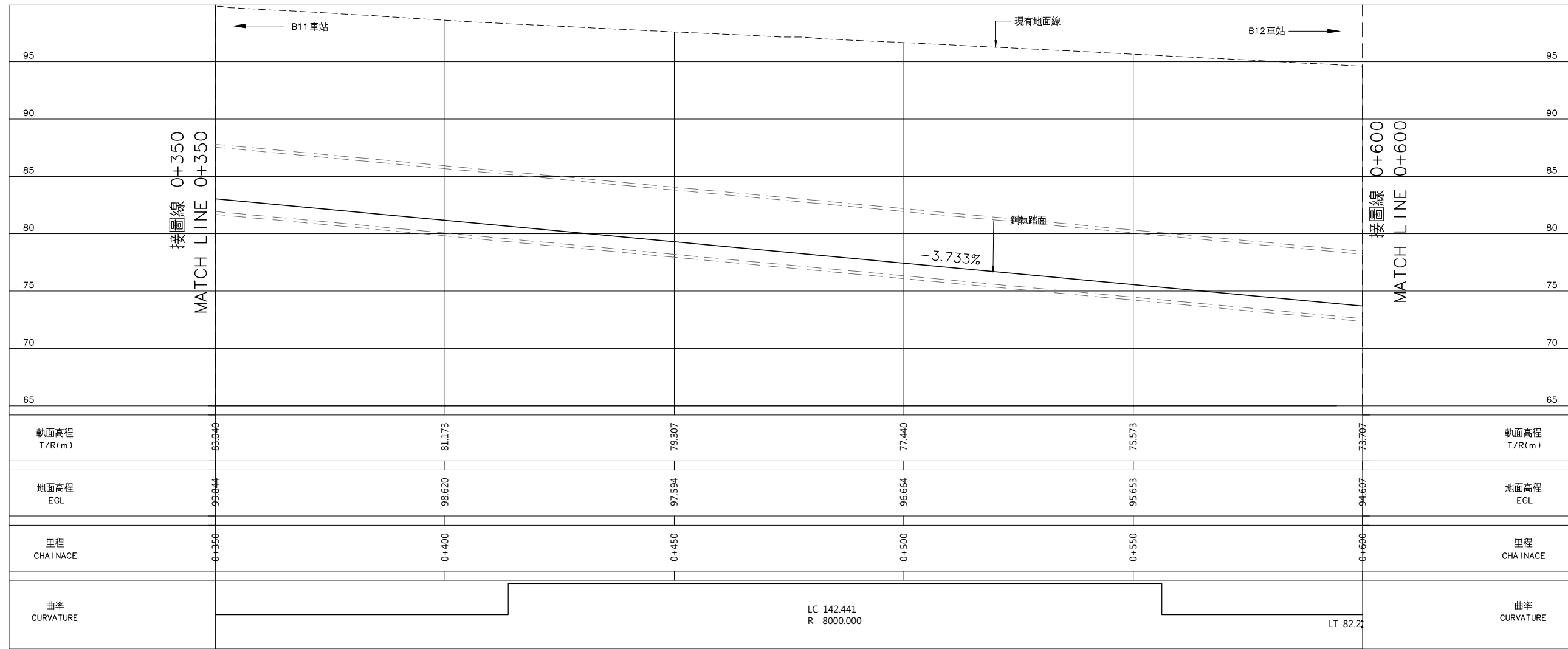
比例 SCALE 1:200  
0 4 8 12 16m

比例 SCALE 1:500  
0 10 20 30 40m

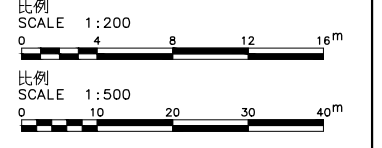
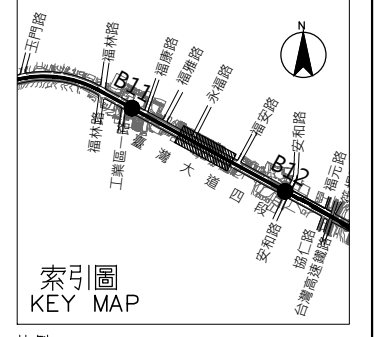
序號 No.	日期 Date	內容 Description	DDC	PCM
		修改 Revisions	核准 Approved	
電腦圖號 CAD No.		00000CE21180		
比例 Scale		H=1:500 V=1:200	單位 Unit m	
臺中市政府捷運工程局 RAPID TRANSIT SYSTEM BUREAU OF TAICHUNG CITY GOVERNMENT				
專案管理單位 PROJECT MANAGEMENT CONSULTANT				
亞新工程顧問股份有限公司 MOH AND ASSOCIATES, INC.				
TYLin 林同棧工程顧問股份有限公司				
審查 Reviewed	日期 Date	計畫經理 Project Manager	日期 Date	
複核 Rechecked				
細部設計廠商 DETAIL DESIGN CONTRACTOR				
CECI 台灣世緯工程顧問股份有限公司 CECI Engineering Consultants, Inc., Taiwan				
繪圖 Drawn	日期 Date	複核 Rechecked	日期 Date	
設計 Designed		技師 Professional Eng.		
初核 Checked		計畫經理 Project Manager		
臺中捷運藍線建設計畫 TAICHUNG MRT BLUE LINE CONSTRUCTION				
上行線平面與縱面圖 32之18頁 UP TRACK ALIGNMENT PLAN AND PROFILE SHEET 18 OF 32				
標號 Tender No.	BD02	文件類別 Category	DDD	工作代碼 Work Code C00
圖號 Drg. No.	00000-CE2118	圖次 Rev. No.	C	



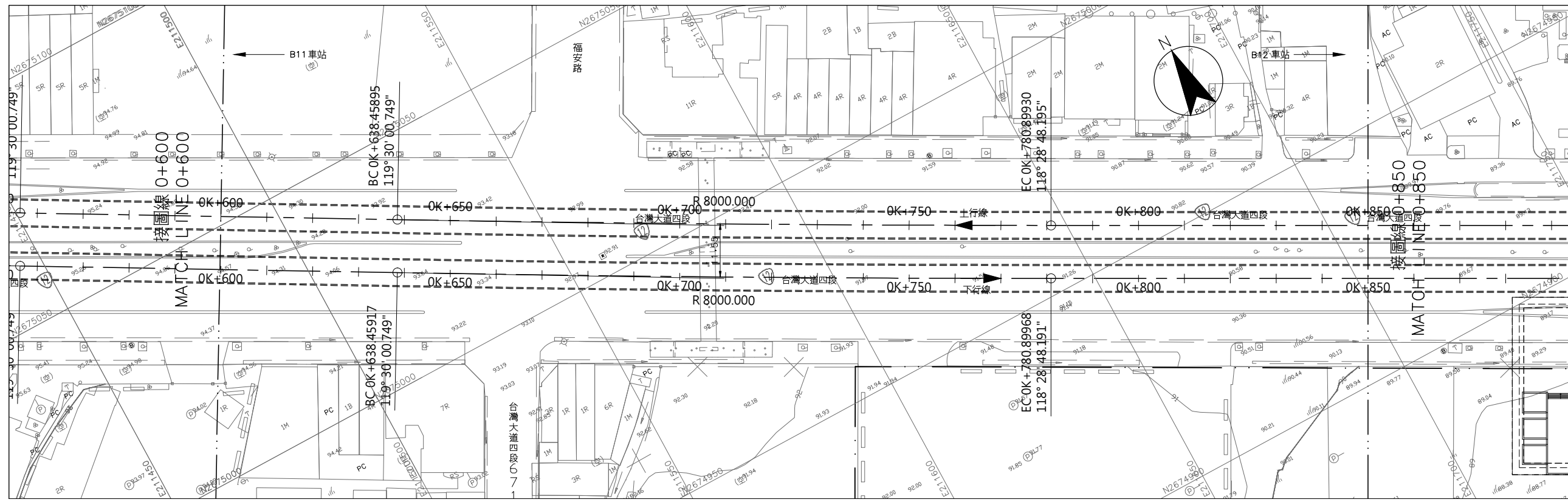
平面圖  
PLAN



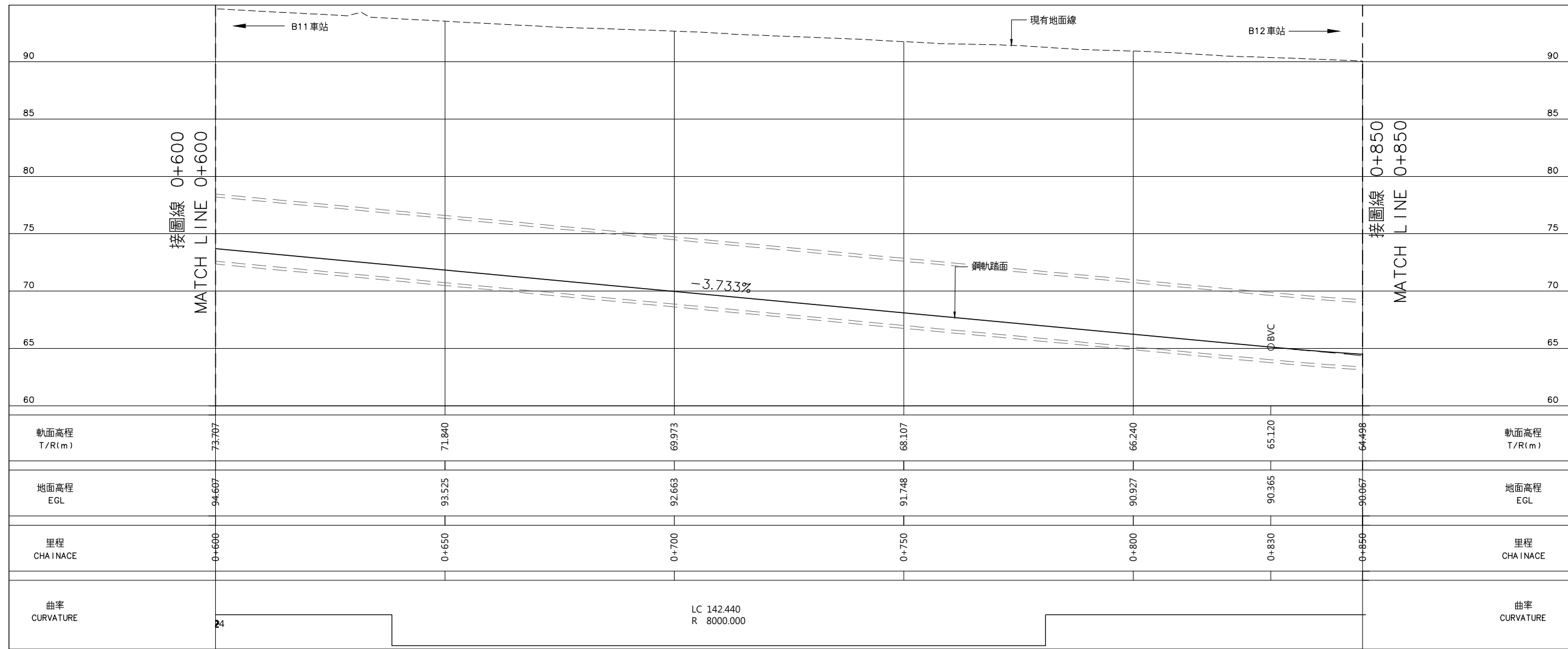
縱斷面圖  
PROFILE



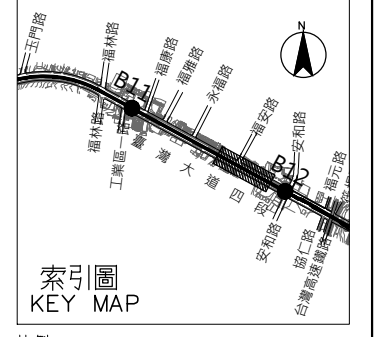
序號 No.	日期 Date	內容 Description	DDC	PCM
		修改 Revisions	核准 Approved	
電腦圖號 CAD No.		00000CE21190		
比例 Scale		H=1:500 V=1:200	單位 Unit	m
臺中市政府捷運工程局 RAPID TRANSIT SYSTEM BUREAU OF TAICHUNG CITY GOVERNMENT				
專案管理單位 PROJECT MANAGEMENT CONSULTANT				
亞新工程顧問股份有限公司 MOH AND ASSOCIATES, INC.				
TYLin 林同棧工程顧問股份有限公司				
審查 Reviewed	日期 Date	計畫 經理 Project Manager	日期 Date	
複核 Rechecked				
細部設計廠商 DETAIL DESIGN CONTRACTOR				
CECI 台灣世緯工程顧問股份有限公司 CECI Engineering Consultants, Inc., Taiwan				
繪圖 Drawn	CAD	複核 Rechecked	日期 Date	
設計 Designed		技師 Professional Eng.		
初核 Checked		計畫 經理 Project Manager		
臺中捷運藍線建設計畫 TAICHUNG MRT BLUE LINE CONSTRUCTION				
上行線平面與縱面圖 32之19頁 UP TRACK ALIGNMENT PLAN AND PROFILE SHEET 19 OF 32				
標號 Tender No.	BD02	文件類別 Category	DDD	工作代碼 Work Code
圖號 Drg. No.	00000-CE2119	版次 Rev. No.	C	



平面圖  
PLAN



縱斷面圖  
PROFILE

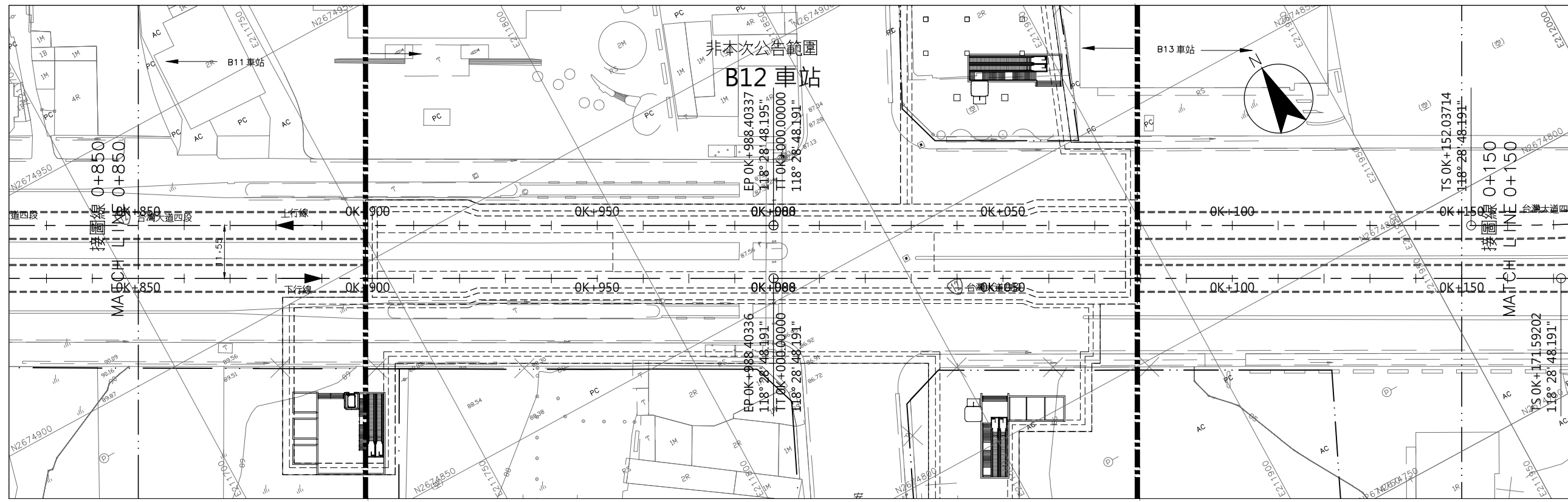


索引圖  
KEY MAP

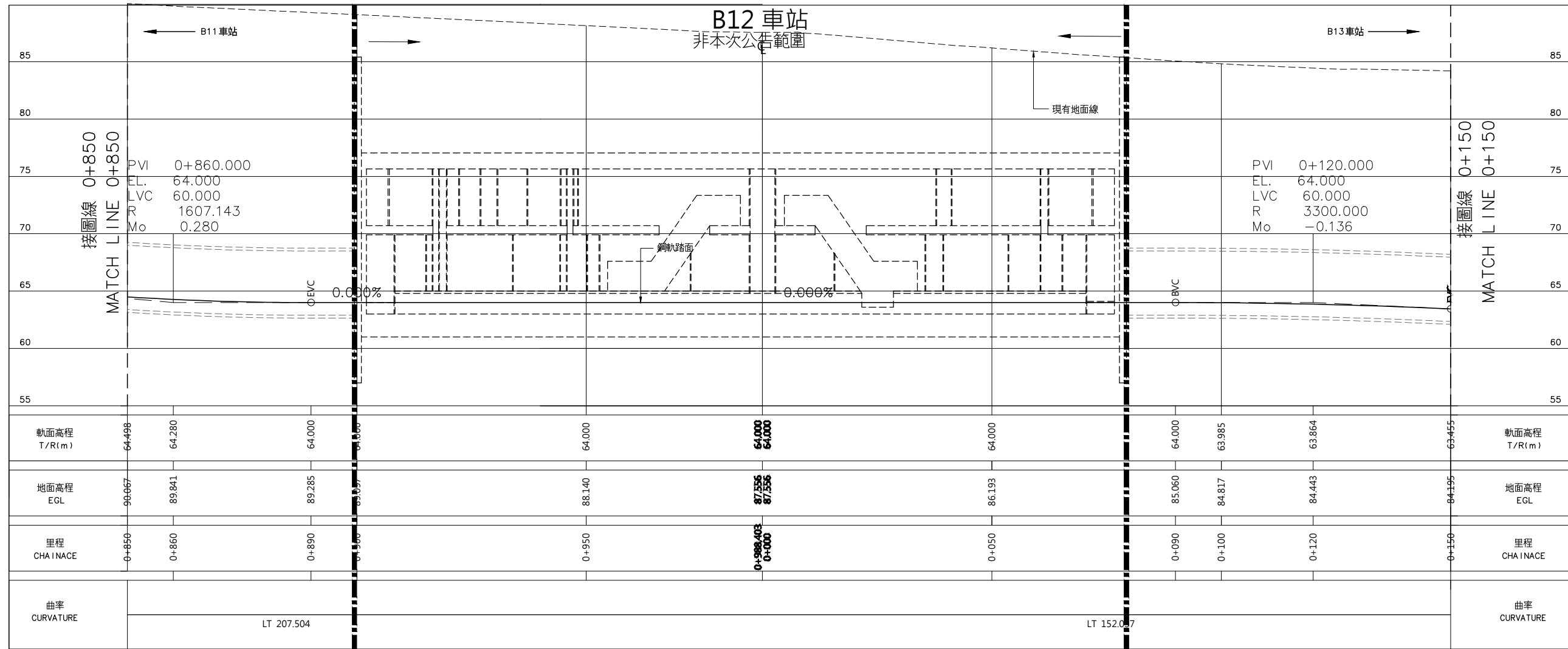
比例  
SCALE 1:200

比例  
SCALE 1:500

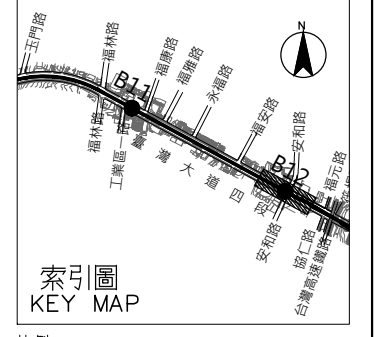
序號 No.	日期 Date	內容 Description	DDC	PCM
		修改 Revisions	核准 Approved	
電腦圖號 CAD No.		00000CE21200		
比例 Scale		H=1:500 V=1:200	單位 Unit	m
臺中市政府捷運工程局 RAPID TRANSIT SYSTEM BUREAU OF TAICHUNG CITY GOVERNMENT				
專案管理單位 PROJECT MANAGEMENT CONSULTANT				
亞新工程顧問股份有限公司 MOH AND ASSOCIATES, INC.				
TYLin 林同棧工程顧問股份有限公司				
審查 Reviewed	日期 Date	計畫 經理 Project Manager	日期 Date	
複核 Rechecked				
細部設計廠商 DETAIL DESIGN CONTRACTOR				
CECI 台灣世曦工程顧問股份有限公司 CECI Engineering Consultants, Inc., Taichung				
繪圖 Drawn	CAD	複核 Rechecked	日期 Date	
設計 Designed		技師 Professional Eng.		
初核 Checked		計畫 經理 Project Manager		
臺中捷運藍線建設計畫 TAICHUNG MRT BLUE LINE CONSTRUCTION				
上行線平面與縱面圖 32之20頁 UP TRACK ALIGNMENT PLAN AND PROFILE SHEET 20 OF 32				
標號 Tender No.	BD02	文件類別 Category	DDD	工作代碼 Work Code
圖號 Drg. No.	00000-CE2120	圖次 Rev. No.	C	



平面圖  
PLAN



縱斷面圖  
PROFILE

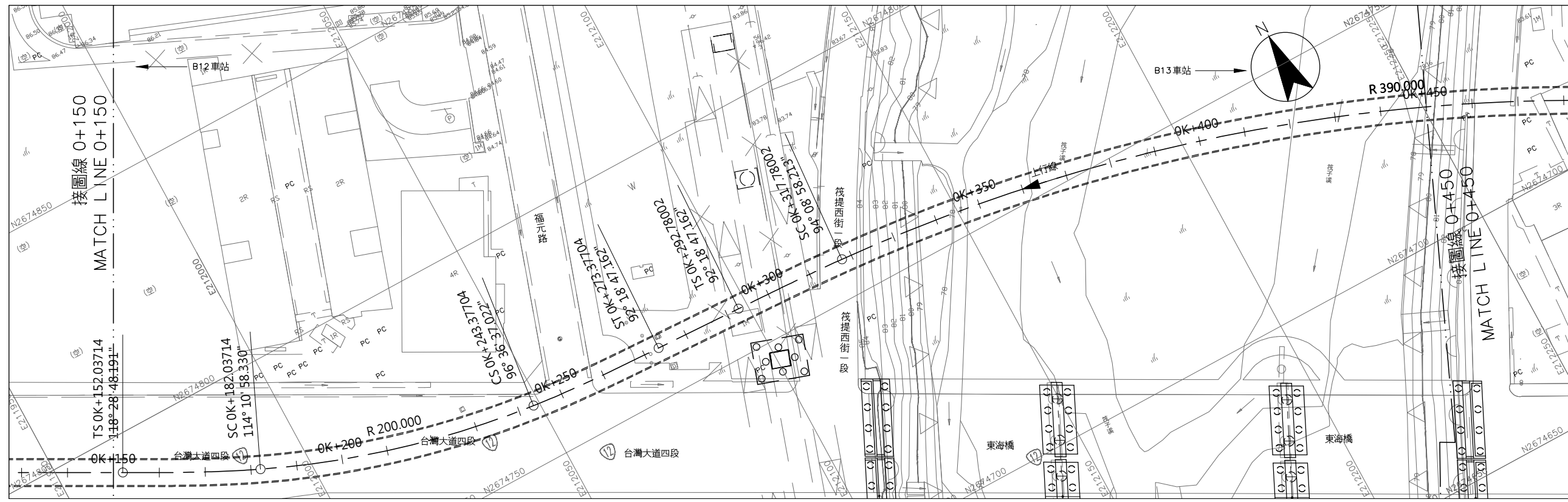


索引圖  
KEY MAP

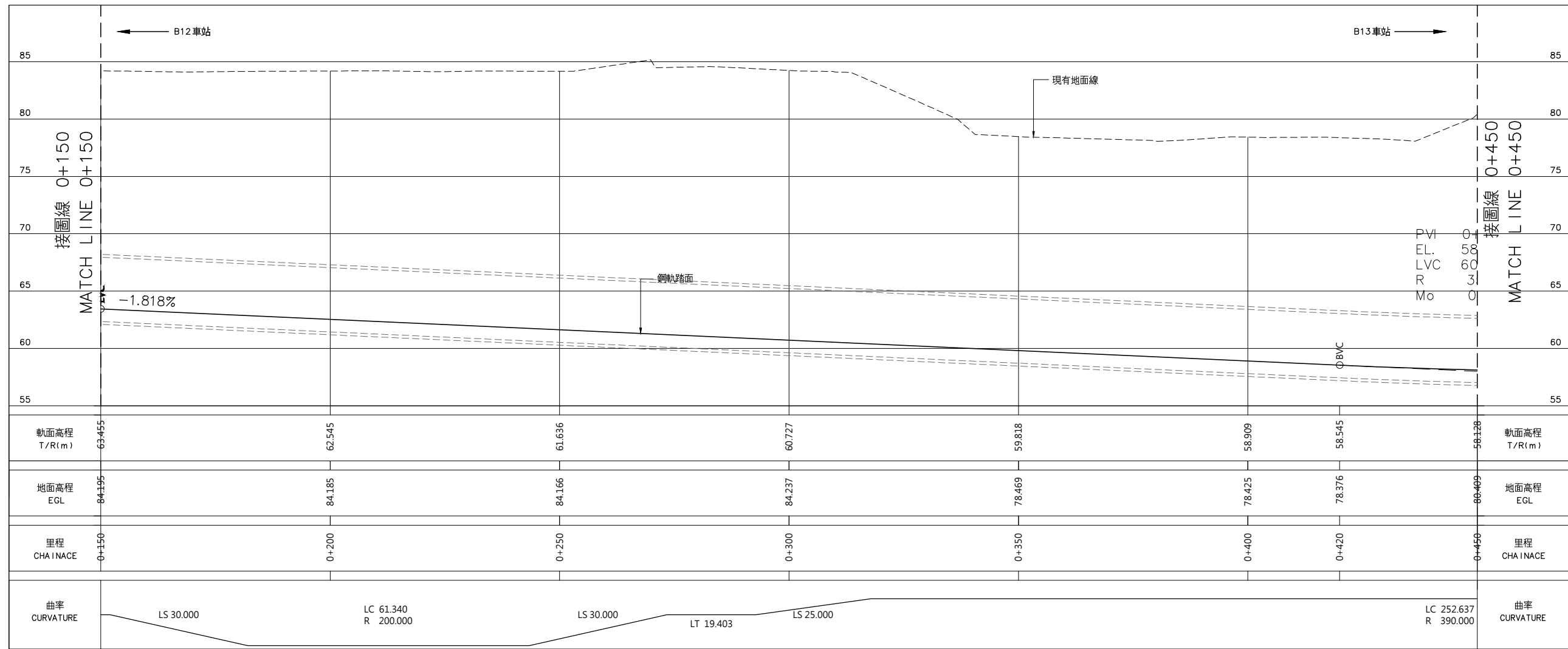
比例  
SCALE 1:200

比例  
SCALE 1:500

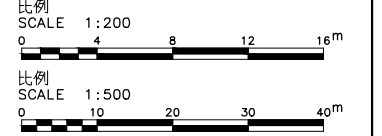
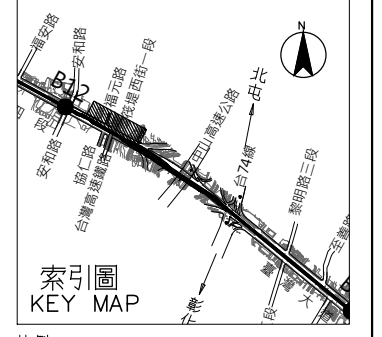
序號 No.	日期 Date	內容 Description	DDC	PCM
		修改 Revisions	核准 Approved	
電腦圖號 CAD No.	00000CE21210			
比例 Scale	H=1:500 V=1:200	單位 Unit	m	
<b>臺中市政府捷運工程局</b> RAPID TRANSIT SYSTEM BUREAU OF TAICHUNG CITY GOVERNMENT				
專案管理單位 PROJECT MANAGEMENT CONSULTANT				
<b>亞新工程顧問股份有限公司</b> MOH AND ASSOCIATES, INC.				
<b>TYLin 林同棧工程顧問股份有限公司</b>				
審查 Reviewed	日期 Date	計畫 經理 Project Manager	日期 Date	
複核 Rechecked				
細部設計廠商 DETAIL DESIGN CONTRACTOR				
<b>CECI 台灣世緯工程顧問股份有限公司</b> CECI Engineering Consultants, Inc., Taiwan				
繪圖 Drawn	CAD	複核 Rechecked	日期 Date	
設計 Designed		技師 Professional Eng.		
初核 Checked		計畫 經理 Project Manager		
<b>臺中捷運藍線建設計畫</b> TAICHUNG MRT BLUE LINE CONSTRUCTION				
<b>上行線平面與縱面圖</b> 32之21頁 UP TRACK ALIGNMENT PLAN AND PROFILE SHEET 21 OF 32				
標號 Tender No.	BD02	文件類別 Category	DDD	工作代碼 Work Code
圖號 Drg. No.	00000-CE2121	版次 Rev. No.	C	



平面圖  
PLAN



縱斷面圖  
PROFILE



序號 No.	日期 Date	內容 Description	DDC	PCM
		修改 Revisions	核准 Approved	

電腦圖號  
CAD No. 00000CE21220

比例  
Scale H=1:500  
V=1:200

單位  
Unit m

臺中市政府捷運工程局  
RAPID TRANSIT SYSTEM BUREAU OF  
TAICHUNG CITY GOVERNMENT

專案管理單位  
PROJECT MANAGEMENT CONSULTANT

亞新工程顧問股份有限公司  
MOH AND ASSOCIATES, INC.

TYLin 林同棧工程顧問股份有限公司

審查 Reviewed	日期 Date	計畫 經理 Project Manager	日期 Date
複核 Rechecked			

細部設計廠商  
DETAIL DESIGN CONTRACTOR

CECI 台灣世曦工程顧問股份有限公司  
CECI Engineering Consultants, Inc., Taiwan

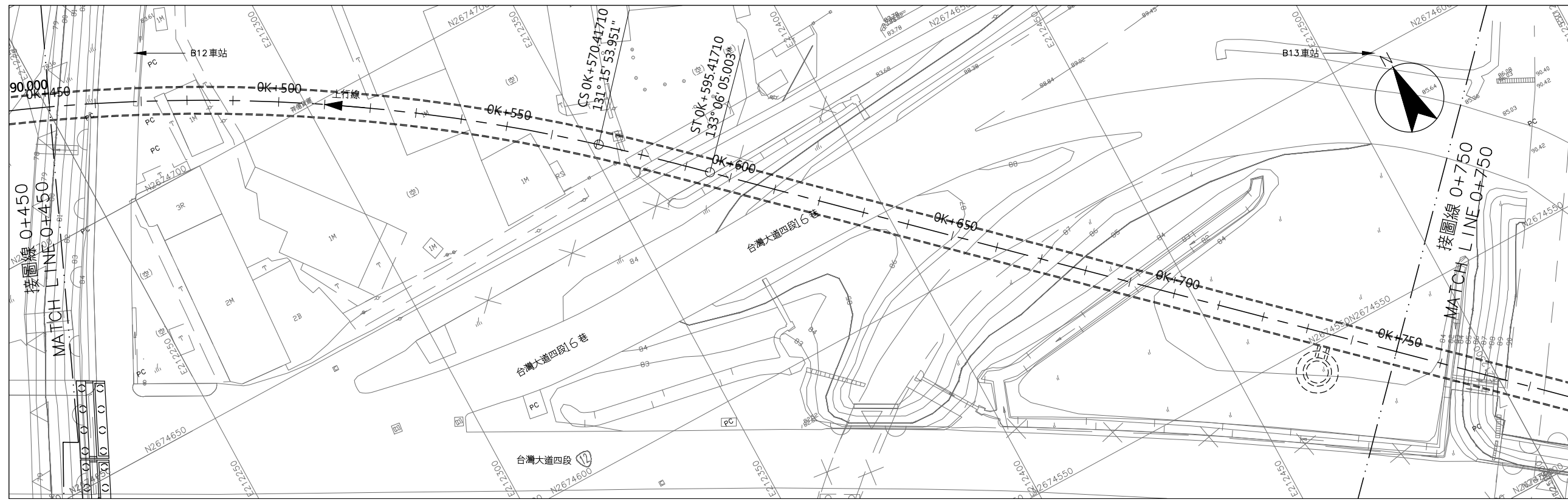
繪圖 Drawn	日期 Date	複核 Rechecked	日期 Date
設計 Designed		技師 Professional Eng.	
初核 Checked		計畫 經理 Project Manager	

臺中捷運藍線建設計畫  
TAICHUNG MRT BLUE LINE CONSTRUCTION

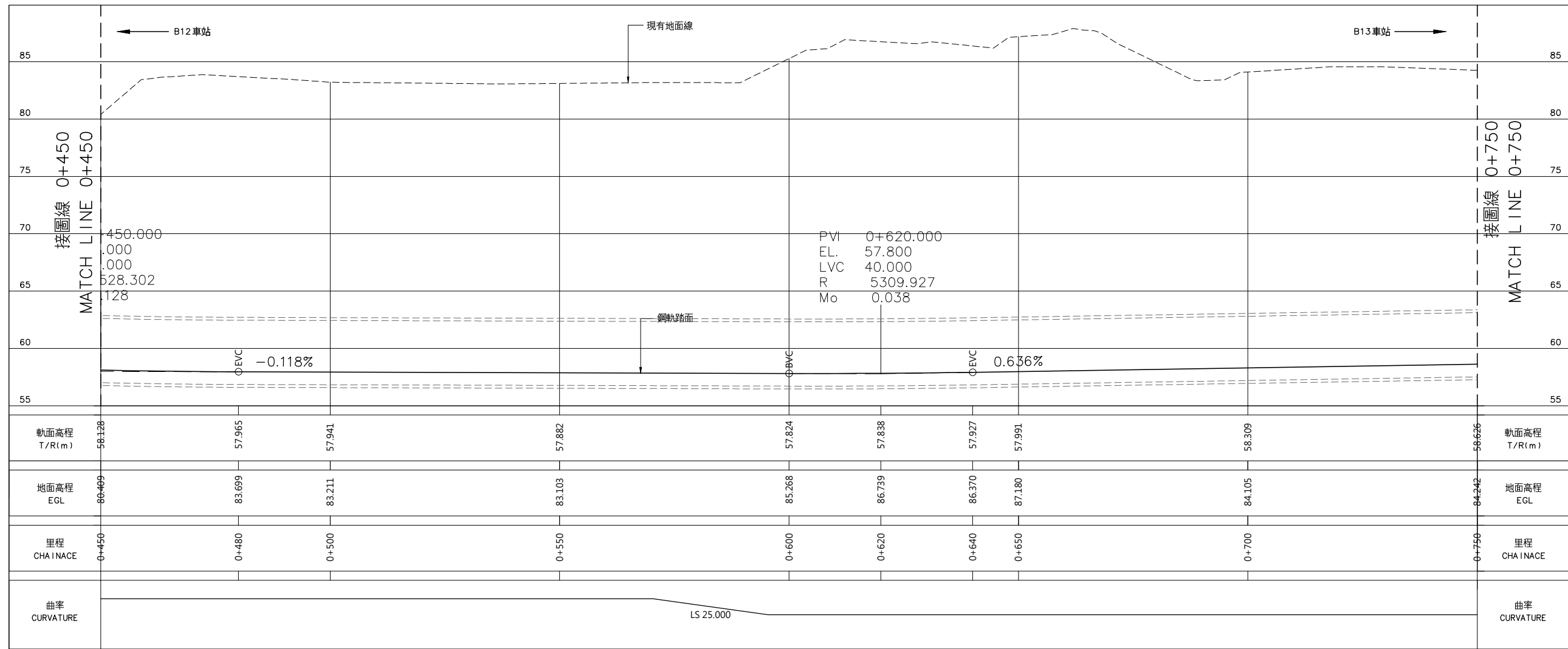
上行線平面與縱面圖  
32之22頁  
UP TRACK ALIGNMENT PLAN AND PROFILE  
SHEET 22 OF 32

標號 Tender No.	文件類別 Category	工作代碼 Work Code
BD02	DDD	C00

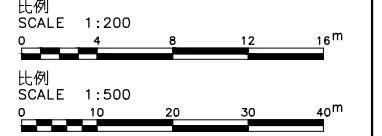
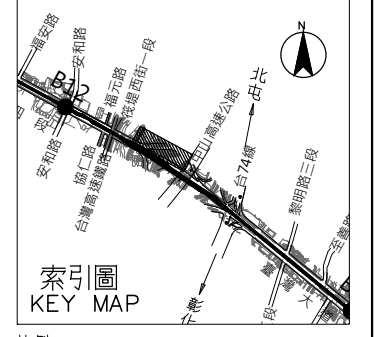
圖號 Drg. No.	圖次 Rev. No.
00000-CE2122	C



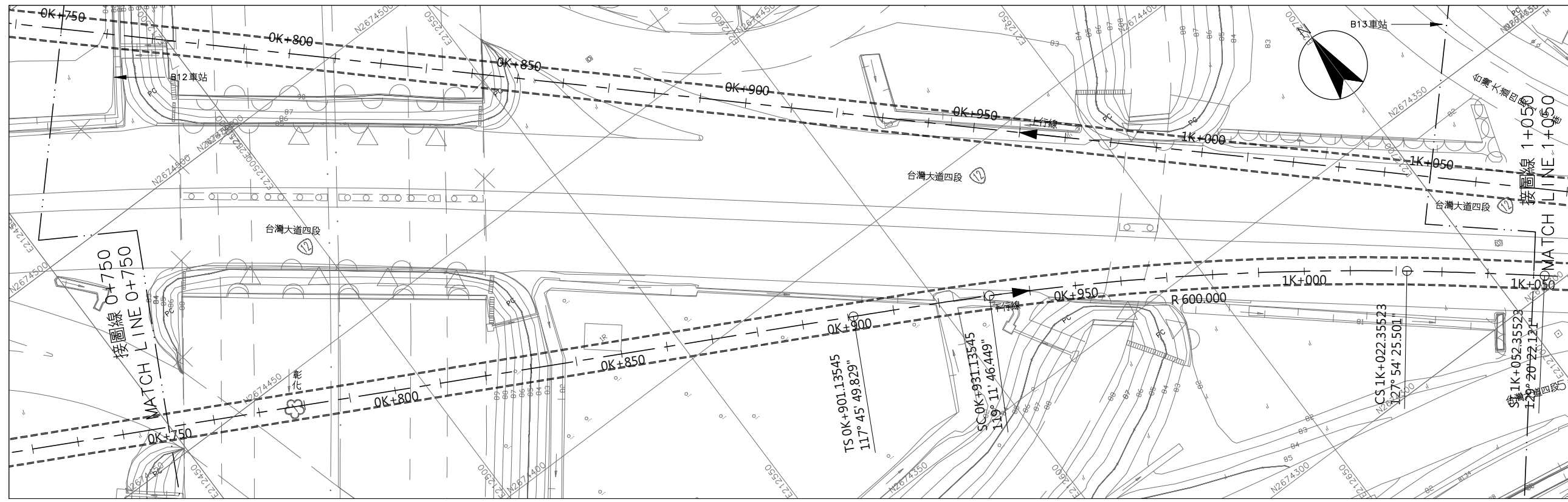
平面圖  
PLAN



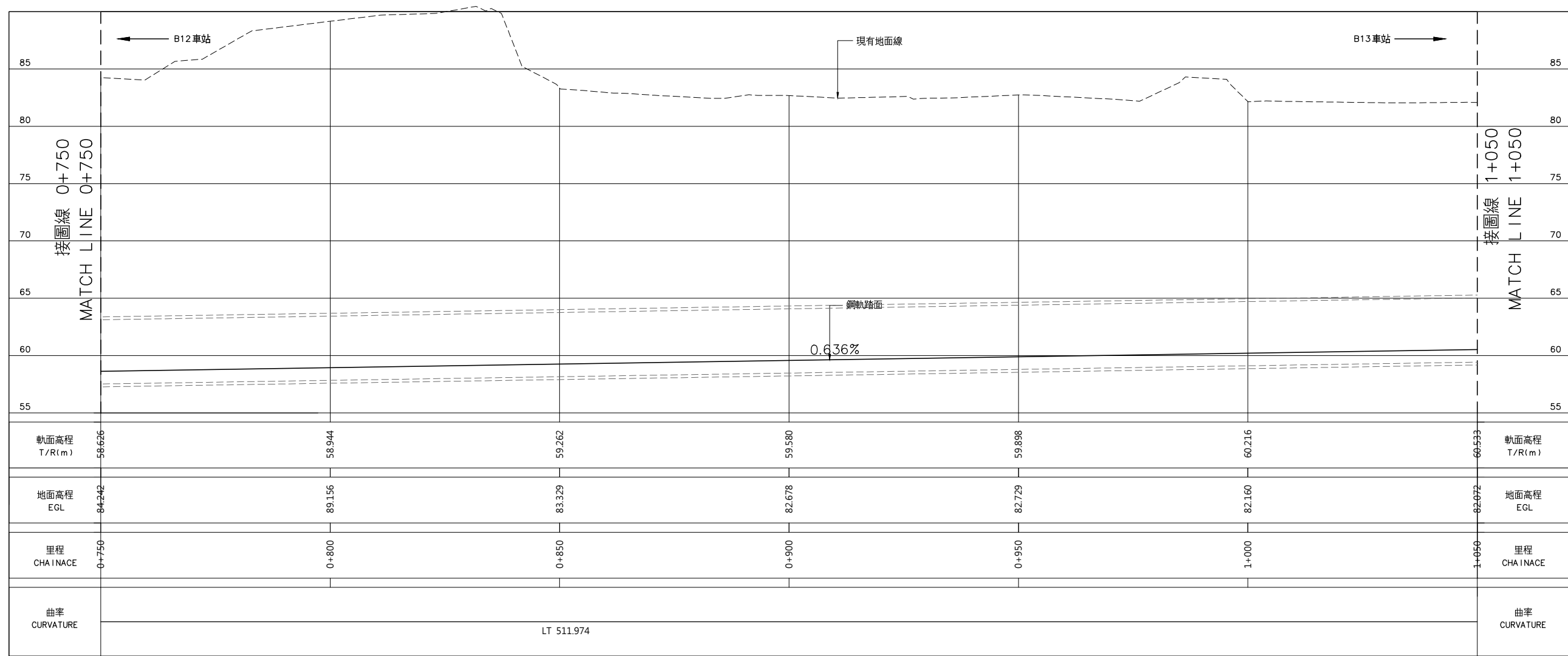
縱斷面圖  
PROFILE



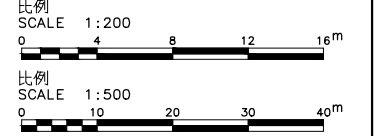
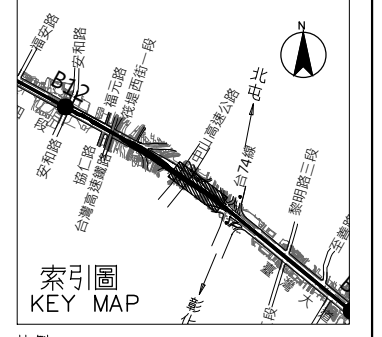
序號 No.	日期 Date	內容 Description	DDC	PCM
		修改 Revisions	核准 Approved	
電腦圖號 CAD No.		00000CE21230		
比例 Scale		H=1:500 V=1:200	單位 Unit m	
臺中市政府捷運工程局 RAPID TRANSIT SYSTEM BUREAU OF TAICHUNG CITY GOVERNMENT				
專案管理單位 PROJECT MANAGEMENT CONSULTANT				
亞新工程顧問股份有限公司 MOH AND ASSOCIATES, INC.				
TYLin 林同棧工程顧問股份有限公司				
審查 Reviewed	日期 Date	計畫 經理 Project Manager	日期 Date	
複核 Rechecked				
細部設計廠商 DETAIL DESIGN CONTRACTOR				
CECI 台灣世曦工程顧問股份有限公司 CECI Engineering Consultants, Inc., Taiwan				
繪圖 Drawn	日期 Date	複核 Rechecked	日期 Date	
設計 Designed		技師 Professional Eng.		
初核 Checked		計畫 經理 Project Manager		
臺中捷運藍線建設計畫 TAICHUNG MRT BLUE LINE CONSTRUCTION				
上行線平面與縱面圖 32之23頁 UP TRACK ALIGNMENT PLAN AND PROFILE SHEET 23 OF 32				
標號 Tender No.	BD02	文件類別 Category	DDD	工作代碼 Work Code C00
圖號 Drg. No.	00000-CE2123	版次 Rev. No.	C	



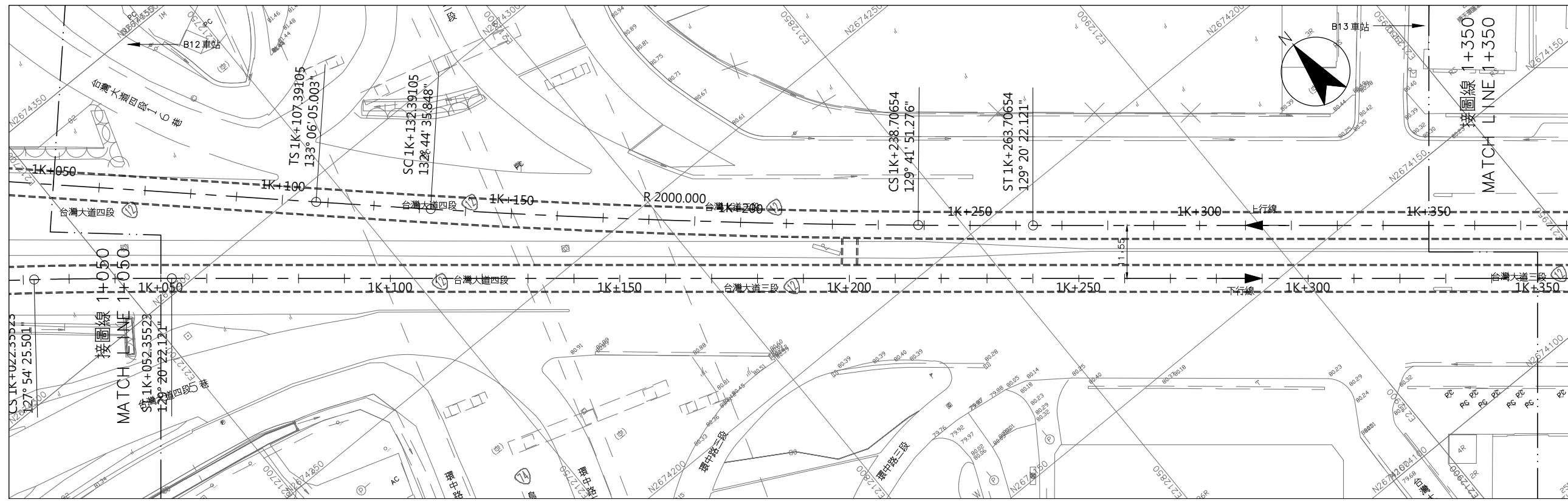
平面圖  
PLAN



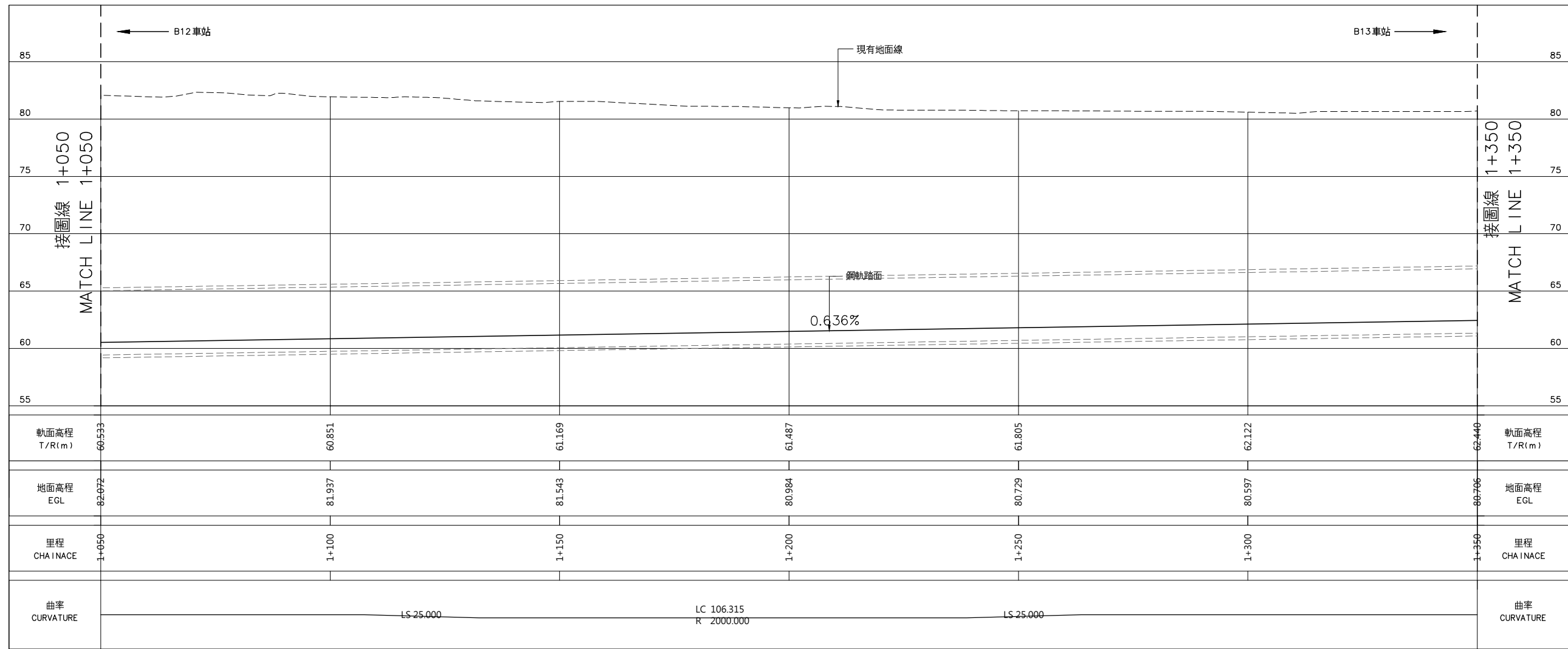
縱斷面圖  
PROFILE



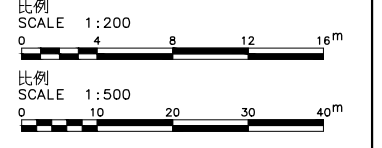
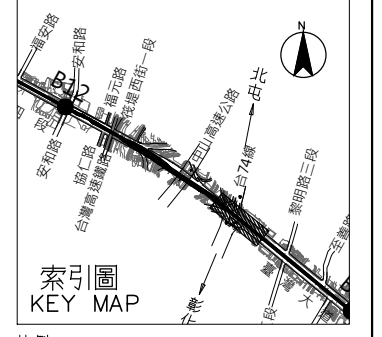
序號 No.	日期 Date	內容 Description	DDC	PCM
		修改 Revisions	核准 Approved	
電腦圖號 CAD No.		0000CE21240		
比例 Scale		H=1:500 V=1:200	單位 Unit	m
臺中市政府捷運工程局 RAPID TRANSIT SYSTEM BUREAU OF TAICHUNG CITY GOVERNMENT				
專案管理單位 PROJECT MANAGEMENT CONSULTANT				
亞新工程顧問股份有限公司 MOH AND ASSOCIATES, INC.				
TYLin 林同棧工程顧問股份有限公司				
審查 Reviewed	日期 Date	計畫 經理 Project Manager	日期 Date	
複核 Rechecked				
細部設計廠商 DETAIL DESIGN CONTRACTOR				
CECI 台灣世聯工程顧問股份有限公司 CECI Engineering Consultants, Inc., Taiwan				
繪圖 Drawn	CAD	複核 Rechecked	日期 Date	
設計 Designed		技師 Professional Eng.		
初核 Checked		計畫 經理 Project Manager		
臺中捷運藍線建設計畫 TAICHUNG MRT BLUE LINE CONSTRUCTION				
上行線平面與縱面圖 32之24頁 UP TRACK ALIGNMENT PLAN AND PROFILE SHEET 24 OF 32				
標號 Tender No.	BD02	文件類別 Category	DDD	工作代碼 Work Code
圖號 Drg. No.	00000-CE2124	版次 Rev. No.	C	



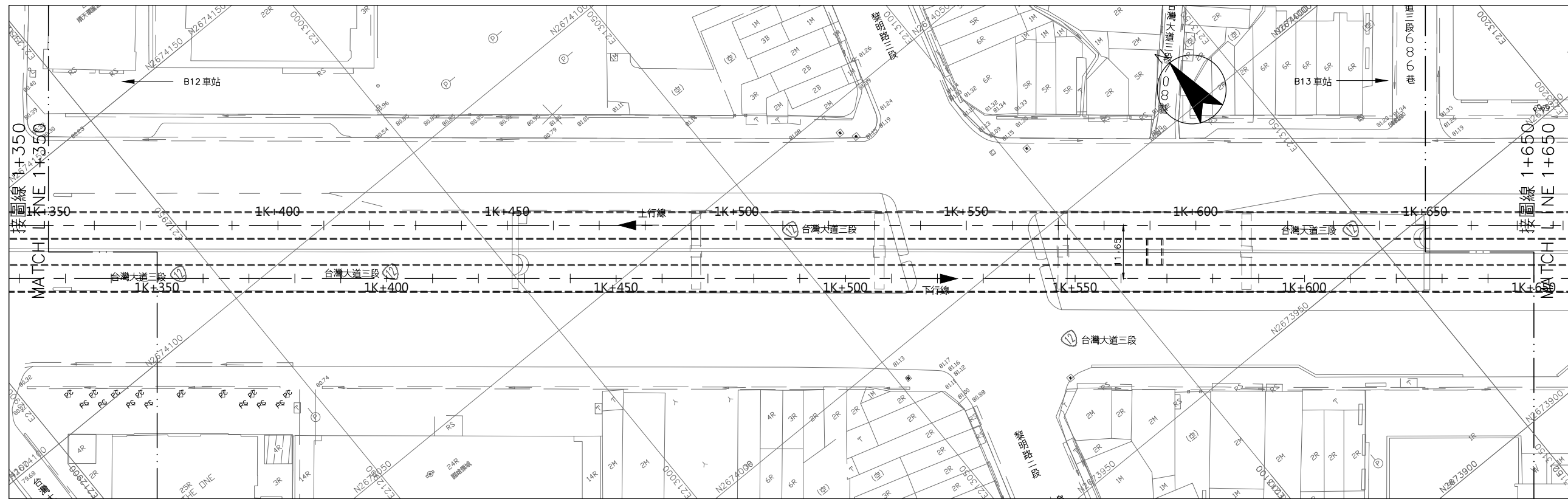
平面圖  
PLAN



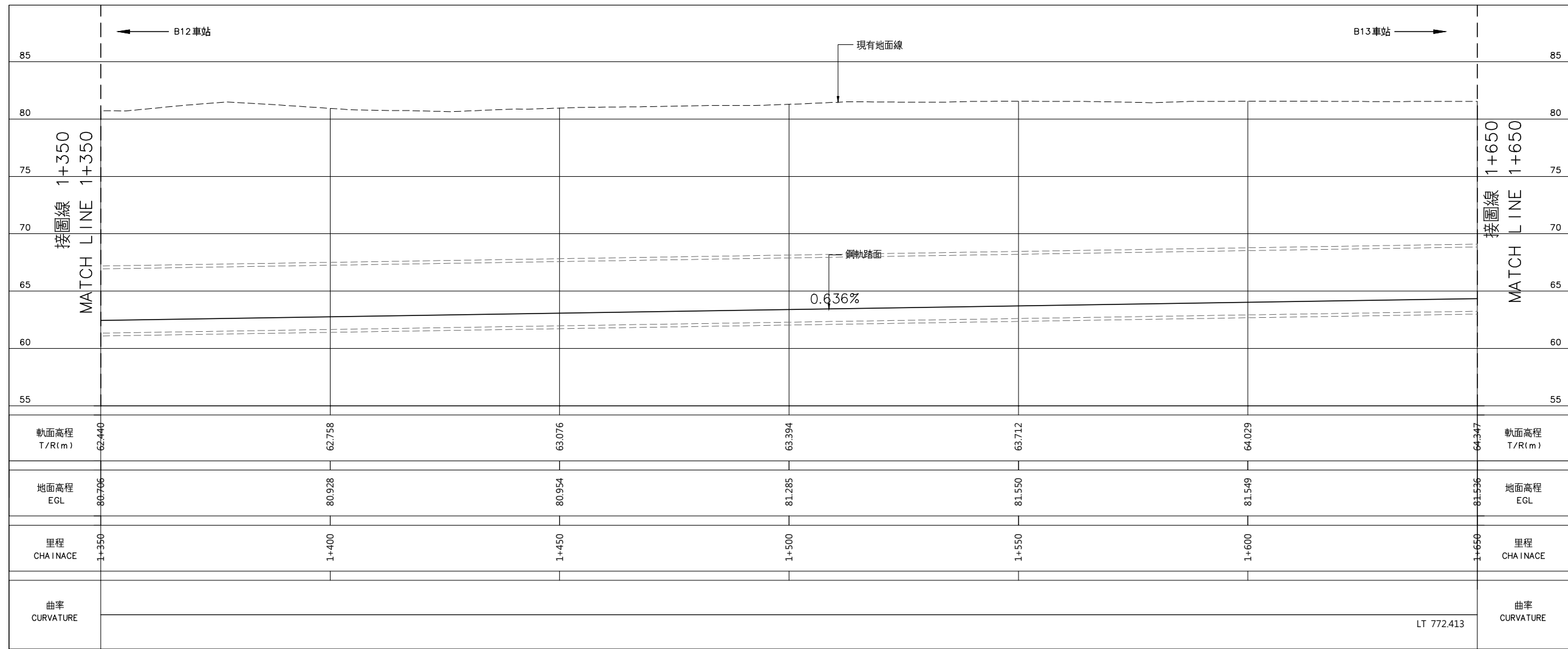
縱斷面圖  
PROFILE



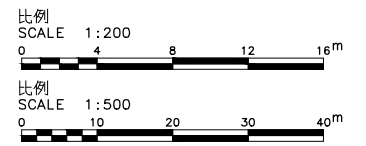
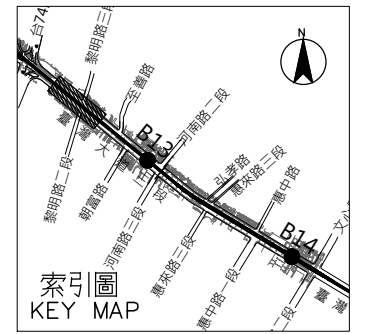
序號 No.	日期 Date	內容 Description	DDC	PCM
		修改 Revisions	核准 Approved	
電腦圖號 CAD No.		00000CE21250		
比例 Scale		H=1:500 V=1:200	單位 Unit	m
臺中市政府捷運工程局 RAPID TRANSIT SYSTEM BUREAU OF TAICHUNG CITY GOVERNMENT				
專案管理單位 PROJECT MANAGEMENT CONSULTANT				
亞新工程顧問股份有限公司 MOH AND ASSOCIATES, INC.				
TYLin 林同棧工程顧問股份有限公司				
審查 Reviewed	日期 Date	計畫 經理 Project Manager	日期 Date	
複核 Rechecked				
細部設計廠商 DETAIL DESIGN CONTRACTOR				
CECI 台灣世緯工程顧問股份有限公司 CECI Engineering Consultants, Inc., Taiwan				
繪圖 Drawn	日期 Date	複核 Rechecked	日期 Date	
設計 Designed		技師 Professional Eng.		
初核 Checked		計畫 經理 Project Manager		
臺中捷運藍線建設計畫 TAICHUNG MRT BLUE LINE CONSTRUCTION				
上行線平面與縱面圖 32之25頁 UP TRACK ALIGNMENT PLAN AND PROFILE SHEET 25 OF 32				
標號 Tender No.	BD02	文件類別 Category	DDD	工作代碼 Work Code
圖號 Drg. No.	00000-CE2125	版次 Rev. No.	C	



平面圖  
PLAN



縱斷面圖  
PROFILE



序號 No.	日期 Date	內容 Description	DDC	PCM
		修改 Revisions	核准 Approved	

電腦圖號  
CAD No. 00000CE21260

比例  
Scale H=1:500  
V=1:200

單位  
Unit m

臺中市政府捷運工程局  
RAPID TRANSIT SYSTEM BUREAU OF  
TAICHUNG CITY GOVERNMENT

專案管理單位  
PROJECT MANAGEMENT CONSULTANT

亞新工程顧問股份有限公司  
MOH AND ASSOCIATES, INC.

TYLin 林同棧工程顧問股份有限公司

審查 Reviewed	日期 Date	計畫 經理 Project Manager	日期 Date
複核 Rechecked			

細部設計廠商  
DETAIL DESIGN CONTRACTOR

CECI 台灣世曦工程顧問股份有限公司  
CECI Engineering Consultants, Inc., Taiwan

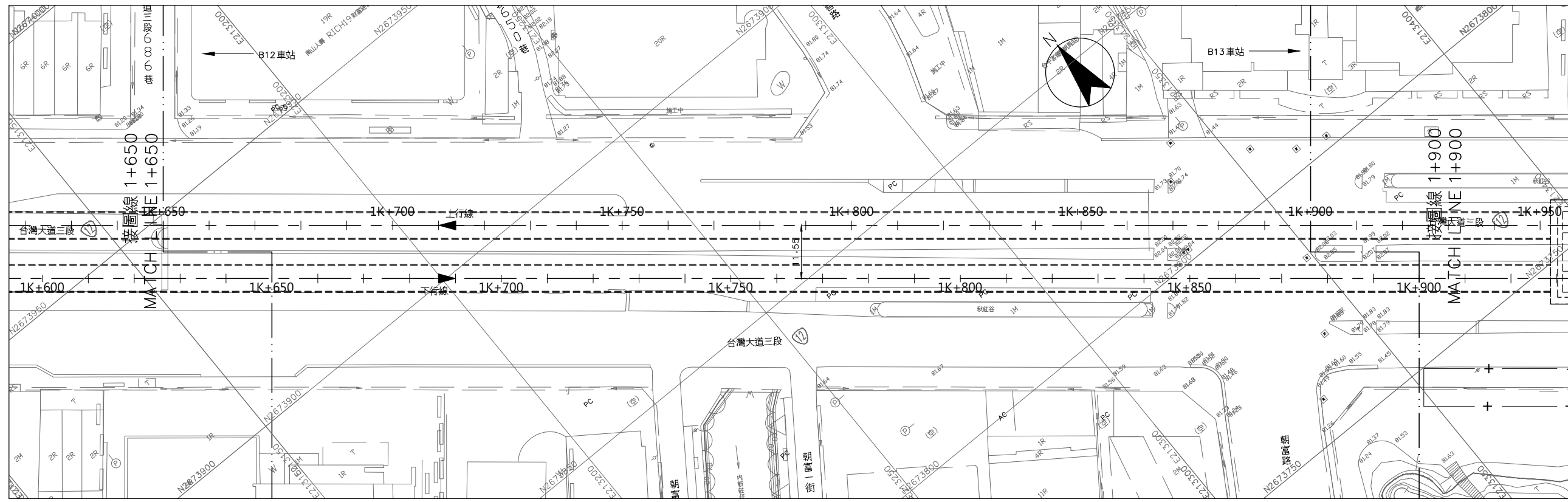
繪圖 Drawn	日期 Date	複核 Rechecked	日期 Date
設計 Designed		技師 Professional Eng.	
初核 Checked		計畫 經理 Project Manager	

臺中捷運藍線建設計畫  
TAICHUNG MRT BLUE LINE CONSTRUCTION

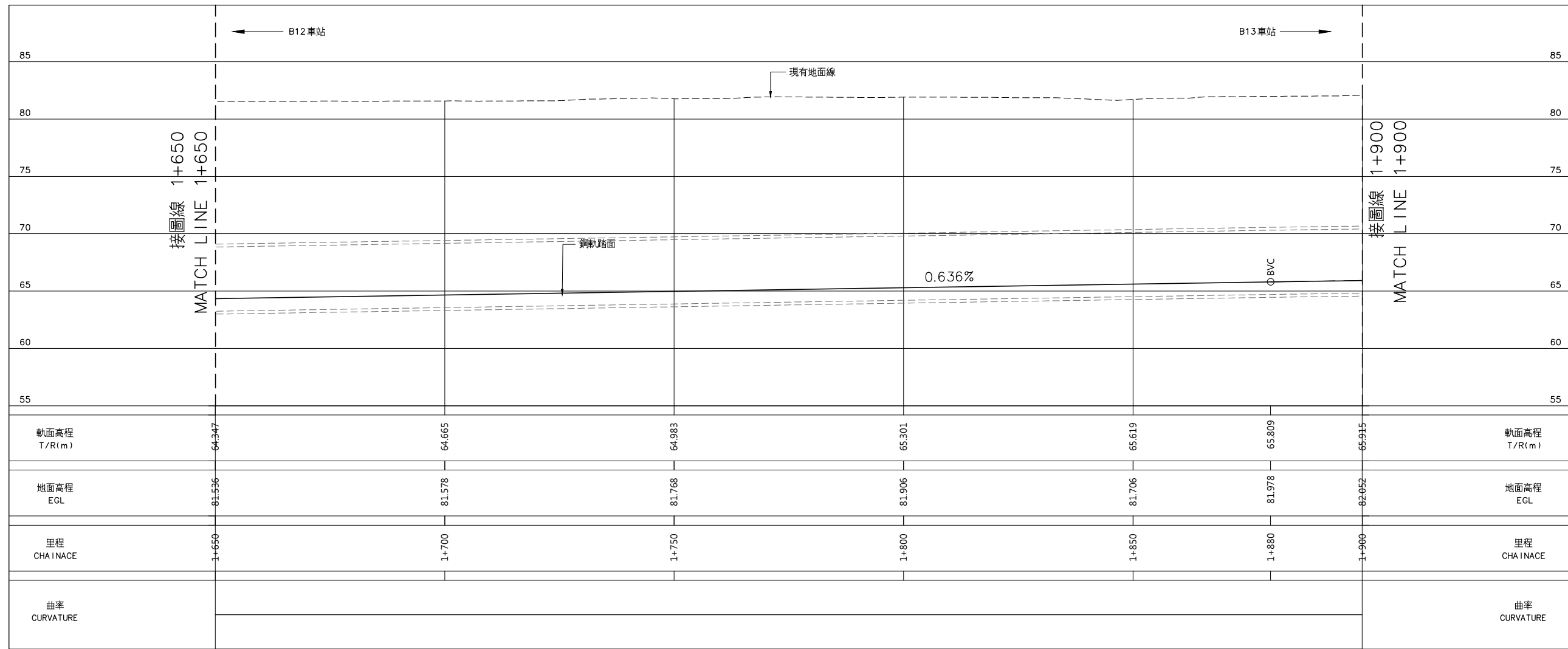
上行線平面與縱面圖  
32之26頁  
UP TRACK ALIGNMENT PLAN AND PROFILE  
SHEET 26 OF 32

標號 Tender No.	文件類別 Category	工作代碼 Work Code
BD02	DDD	C00

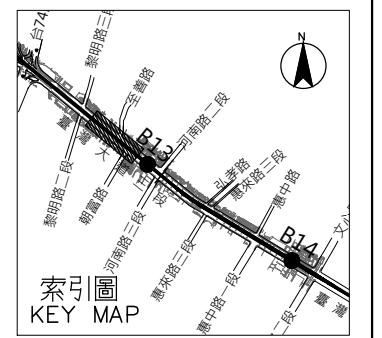
圖號 Drg. No.	圖次 Rev. No.
00000-CE2126	C



平面圖  
PLAN



縱斷面圖  
PROFILE



索引圖  
KEY MAP

比例 SCALE 1:200  
0 4 8 12 16m

比例 SCALE 1:500  
0 10 20 30 40m

序號 No.	日期 Date	內容 Description	DDC	PCM
		修改 Revisions	核准 Approved	

電腦圖號 CAD No. 00000CE21270

比例 Scale H=1:500 V=1:200 單位 Unit m

臺中市政府捷運工程局  
RAPID TRANSIT SYSTEM BUREAU OF TAICHUNG CITY GOVERNMENT

專案管理單位 PROJECT MANAGEMENT CONSULTANT

亞新工程顧問股份有限公司  
MOH AND ASSOCIATES, INC.

TYLin 林同棧工程顧問股份有限公司

審查 Reviewed	日期 Date	計畫經理 Project Manager	日期 Date
複核 Rechecked			

細部設計廠商 DETAIL DESIGN CONTRACTOR

CECI 台灣世聯工程顧問股份有限公司  
CECI Engineering Consultants, Inc., Taiwan

繪圖 Drawn	日期 Date	複核 Rechecked	日期 Date
設計 Designed		技師 Professional Eng.	
初核 Checked		計畫經理 Project Manager	

臺中捷運藍線建設計畫  
TAICHUNG MRT BLUE LINE CONSTRUCTION

上行線平面與縱面圖  
32之27頁  
UP TRACK ALIGNMENT PLAN AND PROFILE  
SHEET 27 OF 32

標號 Tender No.	文件類別 Category	DDC	工作代碼 Work Code
BD02	00000-CE2127	DDD	C00
圖號 Drg. No.	00000-CE2127	版次 Rev. No.	C

