



臺中市政府捷運工程局

臺中捷運藍線建設計畫 BD02 標
細部設計及監造委託技術服務

臺中都會區大眾捷運系統藍線B08~B09站穿越公、私有土地之
地下部分使用空間範圍圖

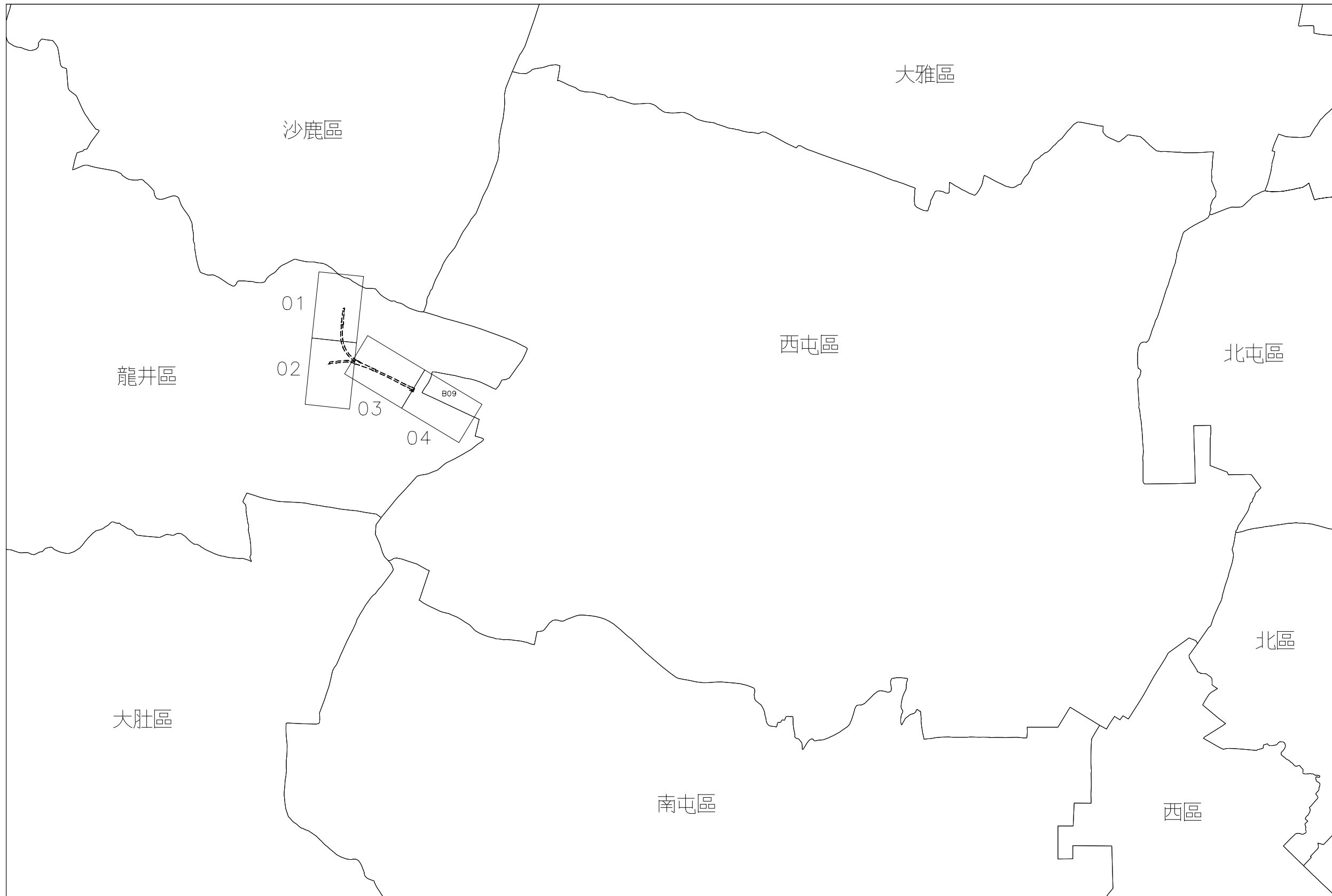
文件編號：FDD-BLD2-00000-C00-000047 版次：A



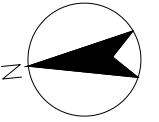
中華民國 115 年 3 月

臺中都會區大眾捷運系統藍線B08~B09站 穿越公、私有土地之地下部份使用空間範圍圖-圖幅接合表

比例
SCALE 1:20000
0 4000 8000 12000 16000 m



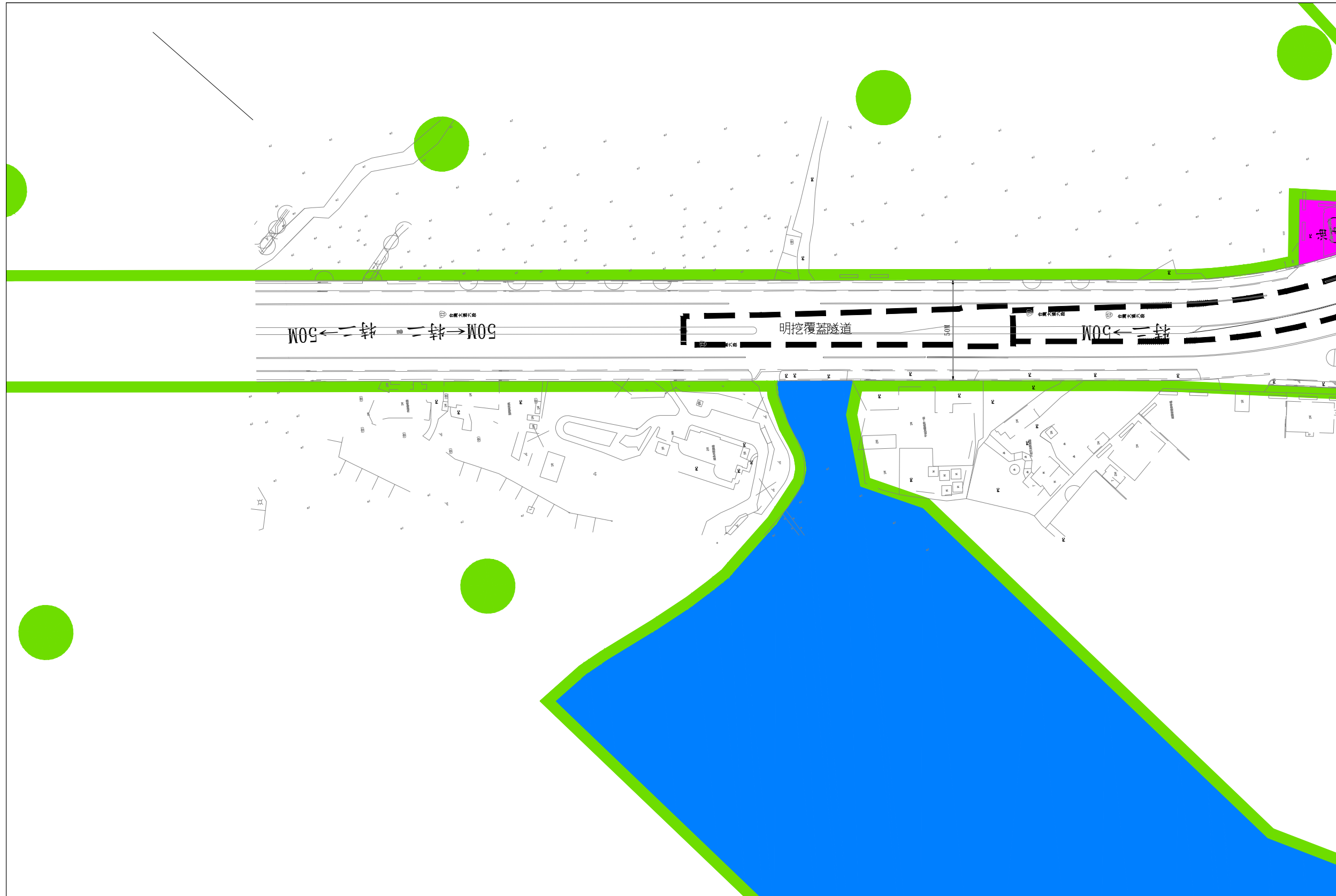
臺中都會區大眾捷運系統藍線B08~B9站 穿越公、私有土地之地下部份使用空間範圍圖(1 / 4)



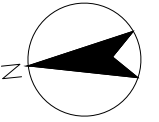
比例
SCALE 1:1000
0 20 40 60 80m

圖例

- 捷 捷運系統用地
- 保護區
- 油 加油站用地
- 大眾捷運系統工程須穿越公、私有土地之地下部份使用空間範圍線(捷運工程構造物外緣在大眾捷運法第18條規定之河川、溝渠、涵洞、堤防、道路、公園及其他公共設施之土地內者,以捷運工程構造物之外緣為使用邊界其餘土地以捷運工程構造物之外緣加三公尺為使用邊界。)



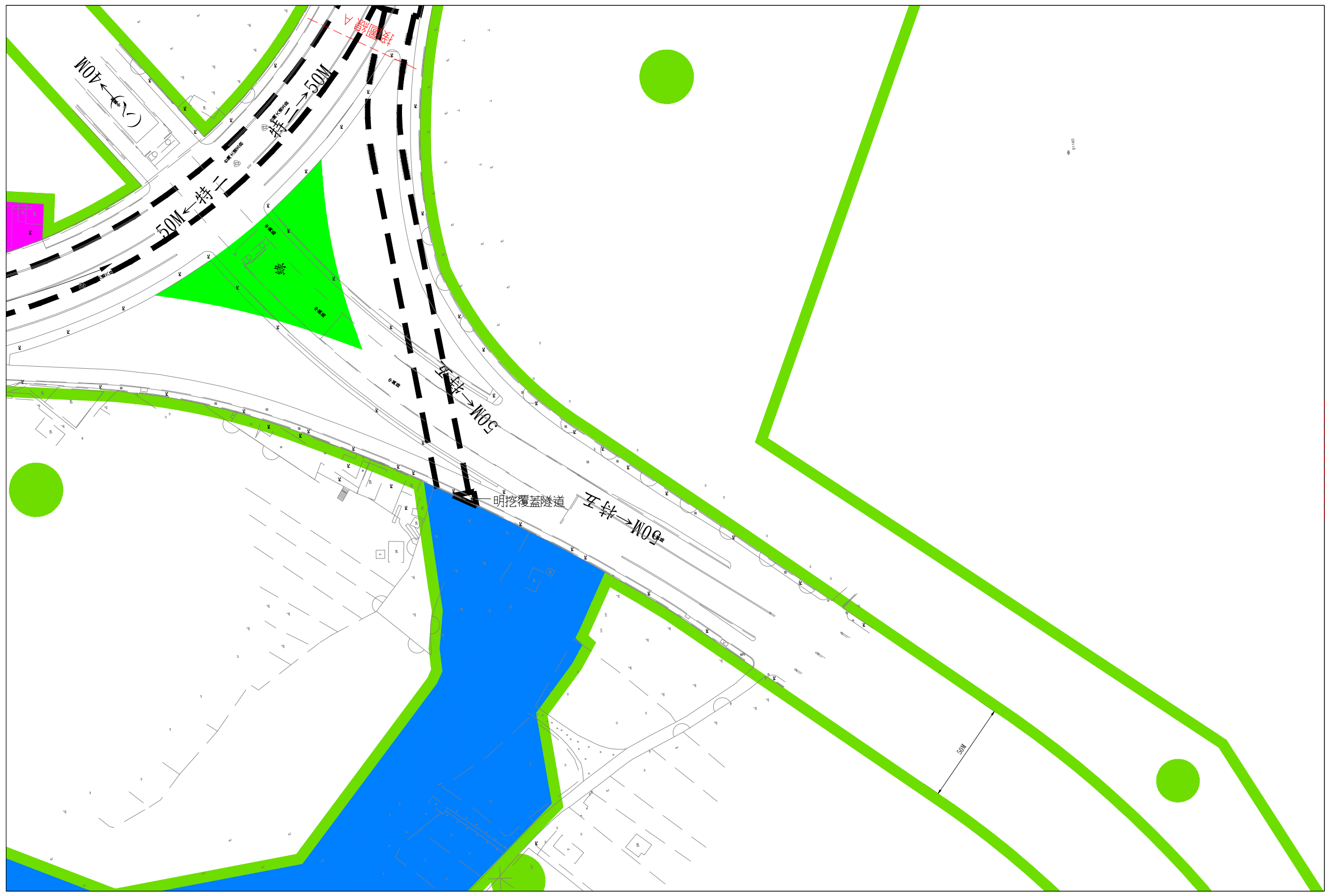
臺中都會區大眾捷運系統藍線B08~B9站 穿越公、私有土地之地下部份使用空間範圍圖(2 / 4)



比例
SCALE 1:1000
0 20 40 60 80m

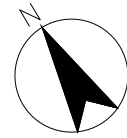
- 圖例
- 保護區
 - 綠地用地
 - 加油站用地
 - 捷運系統用地

大眾捷運系統工程須穿越公、私有土地之地下部份使用空間範圍線(捷運工程構造物外緣在大眾捷運法第18條規定之河川、溝渠、涵洞、堤防、道路、公園及其他公共設施之土地內者,以捷運工程構造物之外緣為使用邊界其餘土地以捷運工程構造物之外緣加三公尺為使用邊界。)



接圖線B

臺中都會區大眾捷運系統藍線B08~B9站 穿越公、私有土地之地下部份使用空間範圍圖(3 / 4)



比例
SCALE 1:1000
0 20 40 60 80m

圖例

住1-1 第一之一種住宅區

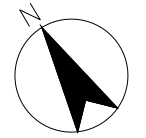
保護區

大眾捷運系統工程須穿越公、私有土地之地下部份使用空間範圍線(捷運工程構造物外緣在大眾捷運法第18條規定之河川、溝渠、涵洞、堤防、道路、公園及其他公共設施之土地內者,以捷運工程構造物之外緣為使用邊界其餘土地以捷運工程構造物之外緣加三公尺為使用邊界。)



接圖線 C

臺中都會區大眾捷運系統藍線B08~B9站 穿越公、私有土地之地下部份使用空間範圍圖(4 /4)



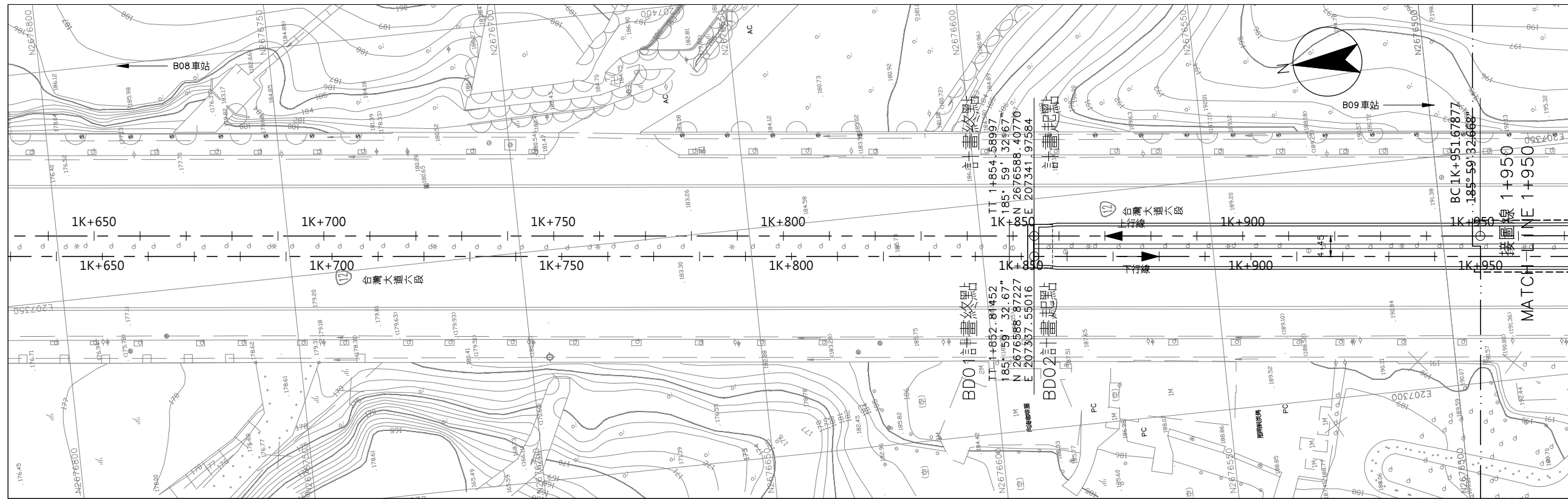
比例
SCALE 1:1000
0 20 40 60 80m

圖例


- 住1-1 第一之一種住宅區
- 農業區
- 文(小) 國小用地
- 捷 變更農業區為捷運系統用地
- 大眾捷運系統工程須穿越公、私有土地之地下部份使用空間範圍線(捷運工程構造物外緣在大眾捷運法第18條規定之河川、溝渠、涵洞、堤防、道路、公園及其他公共設施之土地內者，以捷運工程構造物之外緣為使用邊界其餘土地以捷運工程構造物之外緣加三公尺為使用邊界。)



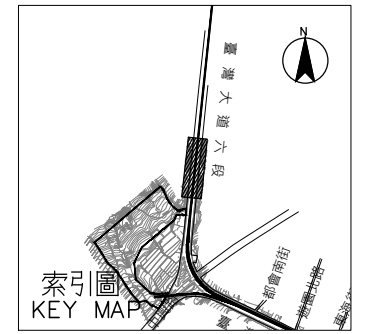
接圖線 C



平面圖
PLAN



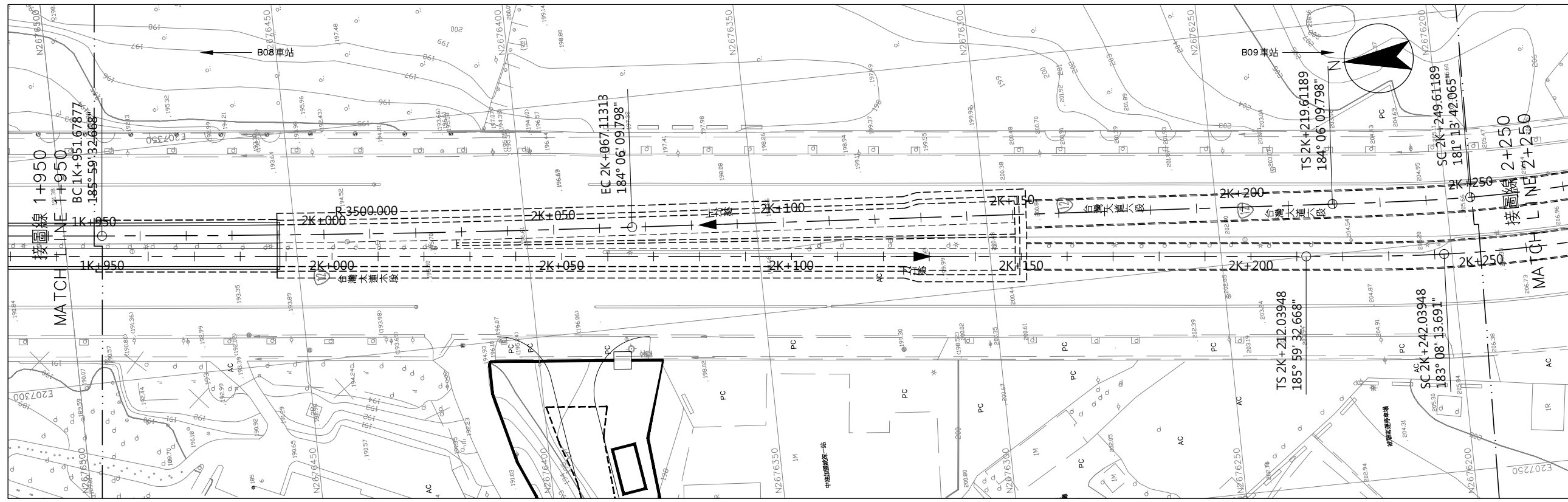
縱斷面圖
PROFILE



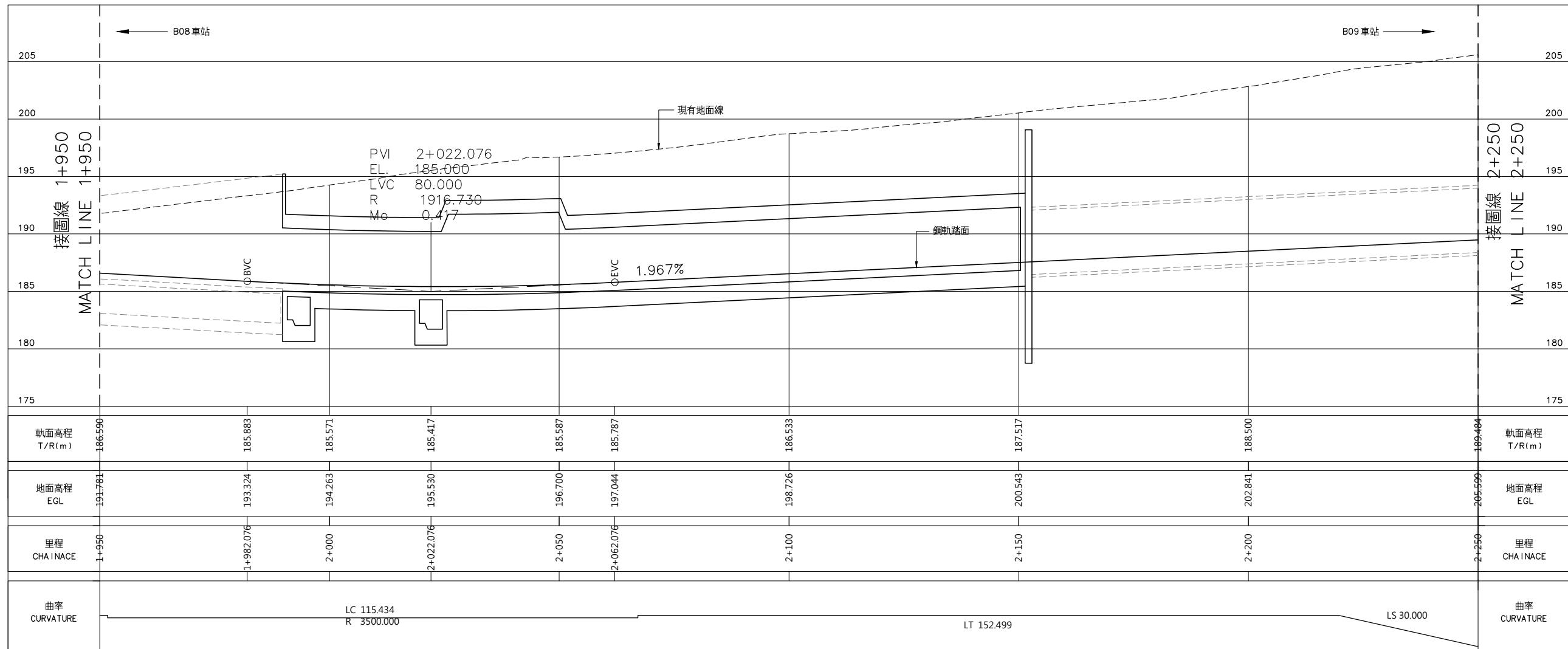
比例
SCALE 1:200
0 4 8 12 16 m

比例
SCALE 1:500
0 10 20 30 40 m

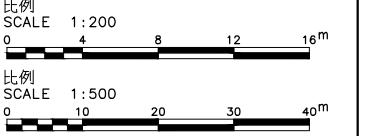
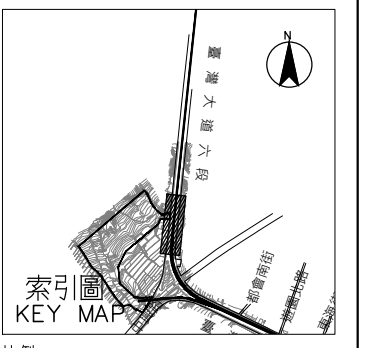
序號 No.	日期 Date	內容 Description	DDC	PCM
		修改 Revisions	核准 Approved	
電腦圖號 CAD No.		00000CE21010		
比例 Scale		H=1:500 V=1:200	單位 Unit	m
臺中市政府捷運工程局 RAPID TRANSIT SYSTEM BUREAU OF TAICHUNG CITY GOVERNMENT				
專案管理單位 PROJECT MANAGEMENT CONSULTANT				
亞新工程顧問股份有限公司 MOH AND ASSOCIATES, INC.				
T.Y. Lin 林同枝工程顧問股份有限公司				
審查 Reviewed	日期 Date	計畫 經理 Project Manager	日期 Date	
覆核 Rechecked		覆核		
細部設計廠商 DETAIL DESIGN CONTRACTOR				
CECI 台灣世緯工程顧問股份有限公司 CECI Engineering Consultants, Inc., Taiwan				
繪圖 Drawn	CAD	覆核 Rechecked	日期 Date	
設計 Designed		技師 Professional Eng.		
初核 Checked		計畫 經理 Project Manager		
臺中捷運藍線建設計畫 TAICHUNG MRT BLUE LINE CONSTRUCTION				
上行線平面與縱面圖 32之1頁 UP TRACK ALIGNMENT PLAN AND PROFILE SHEET 1 OF 32				
標號 Tender No.	BD02	文件類別 Category	DDD	工作代碼 Work Code
圖號 Dwg. No.	00000-CE2101	版本 Rev. No.	B	C00



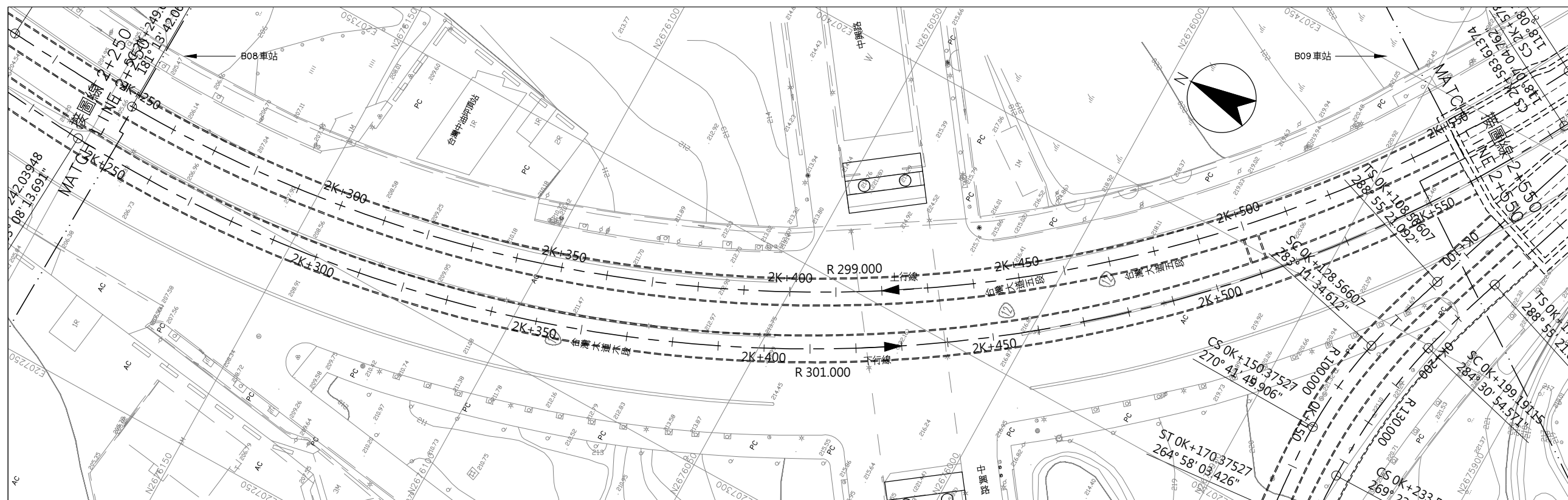
平面圖
PLAN



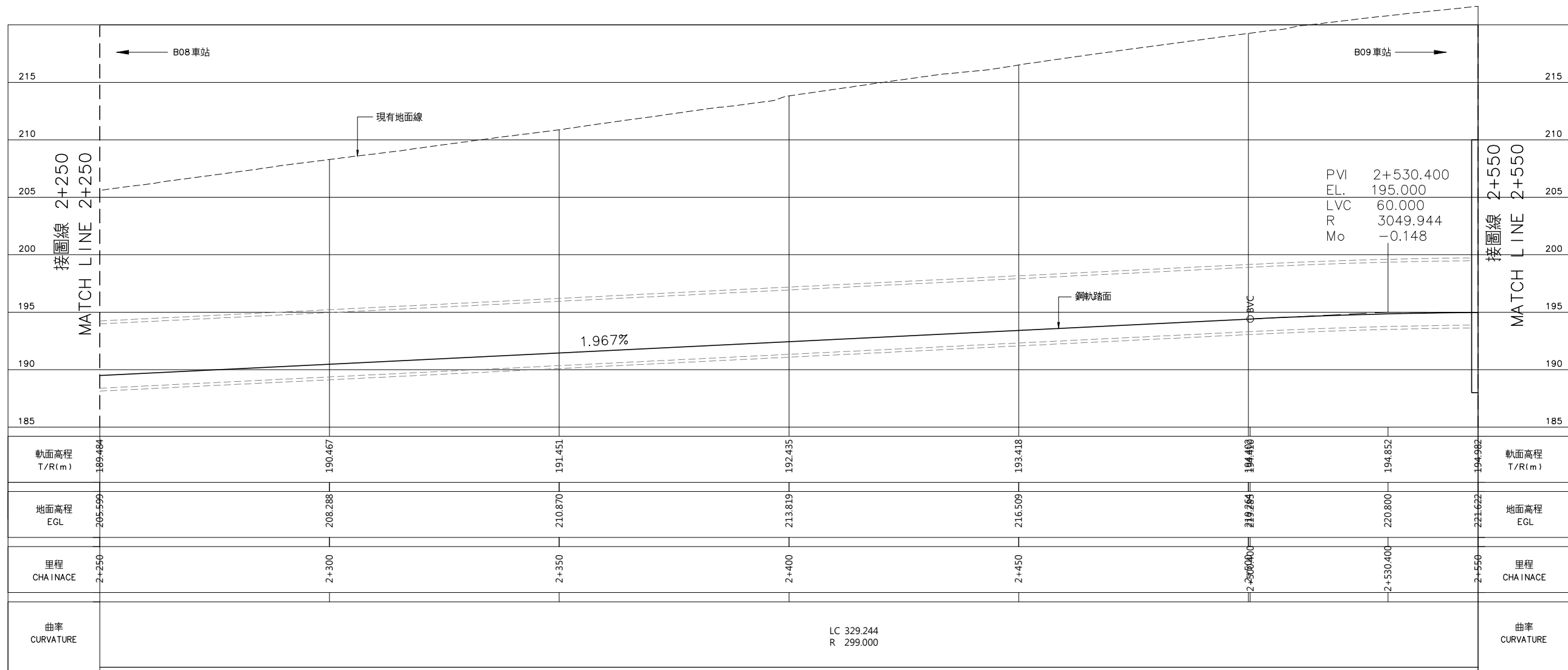
縱斷面圖
PROFILE



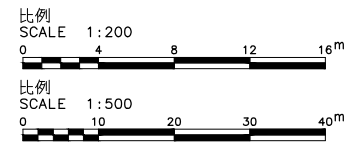
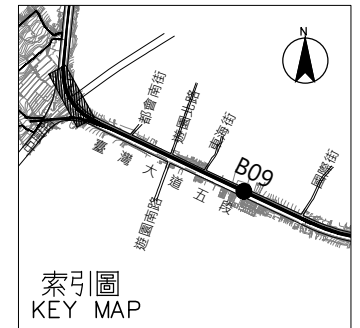
序號 No.	日期 Date	內容 Description	DDC	PCM
		修改 Revisions		核准 Approved
電腦圖號 CAD No.		00000CE21020		
比例 Scale		H=1:500 V=1:200	單位 Unit m	
臺中市政府捷運工程局 RAPID TRANSIT SYSTEM BUREAU OF TAICHUNG CITY GOVERNMENT				
專案管理單位 PROJECT MANAGEMENT CONSULTANT				
亞新工程顧問股份有限公司 MOH AND ASSOCIATES, INC.				
TYLin 林同棧工程顧問股份有限公司				
審查 Reviewed	日期 Date	計畫 經理 Project Manager	日期 Date	
覆核 Rechecked				
細部設計廠商 DETAIL DESIGN CONTRACTOR				
CECI 台灣世緯工程顧問股份有限公司 CECI Engineering Consultants, Inc., Taiwan				
繪圖 Drawn	CAD	日期 Date	覆核 Rechecked	日期 Date
設計 Designed			技師 Professional Eng.	
初核 Checked			計畫 經理 Project Manager	
臺中捷運藍線建設計畫 TAICHUNG MRT BLUE LINE CONSTRUCTION				
上行線平面與縱面圖 32之2頁 UP TRACK ALIGNMENT PLAN AND PROFILE SHEET 2 OF 32				
標號 Tender No.	BD02	文件類別 Category	DDD	工作代碼 Work Code C00
圖號 Dig. No.	00000-CE2102	版次 Rev. No.	B	



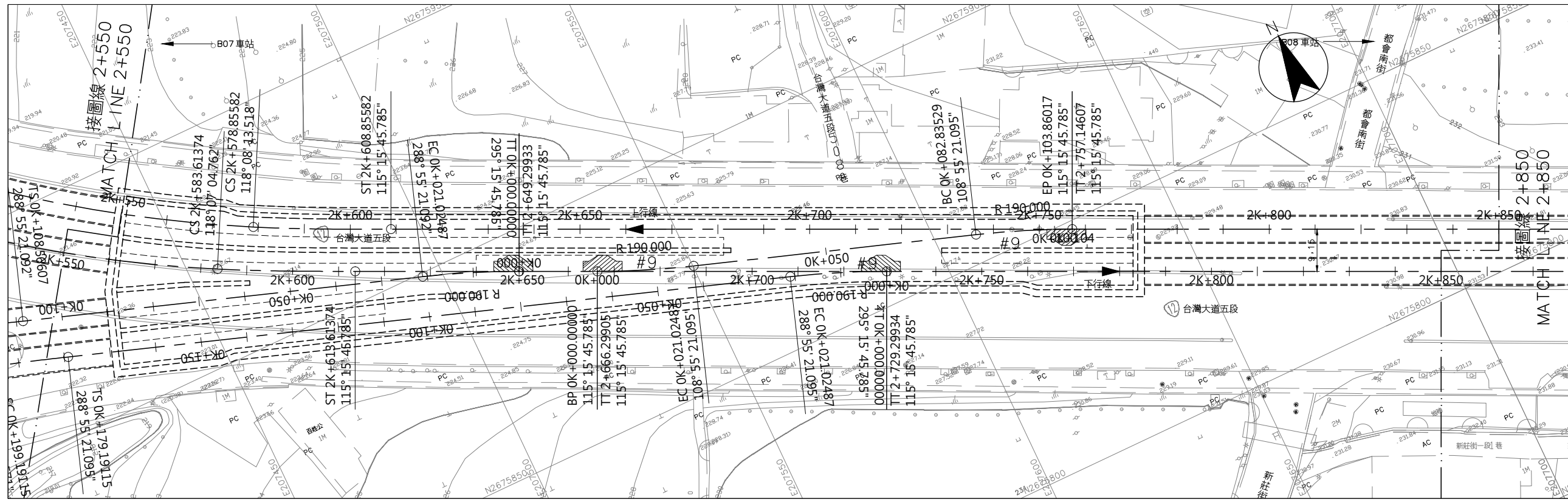
平面圖
PLAN



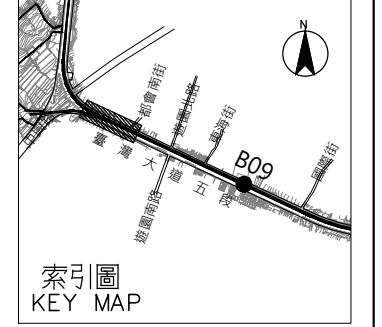
縱斷面圖
PROFILE



序號 No.	日期 Date	內容 Description	DDC	PCM
		修改 Revisions		核准 Approved
電腦圖號 CAD No.	00000CE21030			
比例 Scale	H=1:500 V=1:200	單位 Unit	m	
臺中市政府捷運工程局 RAPID TRANSIT SYSTEM BUREAU OF TAICHUNG CITY GOVERNMENT				
專案管理單位 PROJECT MANAGEMENT CONSULTANT				
亞新工程顧問股份有限公司 MOH AND ASSOCIATES, INC.				
T.Y. Lin 林同棧工程顧問股份有限公司				
審查 Reviewed	日期 Date	計畫 經理 Project Manager	日期 Date	
覆核 Rechecked				
細部設計廠商 DETAIL DESIGN CONTRACTOR				
CECI 台灣世緯工程顧問股份有限公司 CECI Engineering Consultants, Inc., Taiwan				
繪圖 Drawn	CAD	覆核 Rechecked	日期 Date	
設計 Designed		技師 Professional Eng.		
初核 Checked		計畫 經理 Project Manager		
臺中捷運藍線建設計畫 TAICHUNG MRT BLUE LINE CONSTRUCTION				
上行線平面與縱面圖 32之3頁 UP TRACK ALIGNMENT PLAN AND PROFILE SHEET 3 OF 32				
標號 Tender No.	BD02	文件類別 Category	DDD	工作代碼 Work Code
圖號 Dwg. No.	00000-CE2103	版次 Rev. No.	B	C00



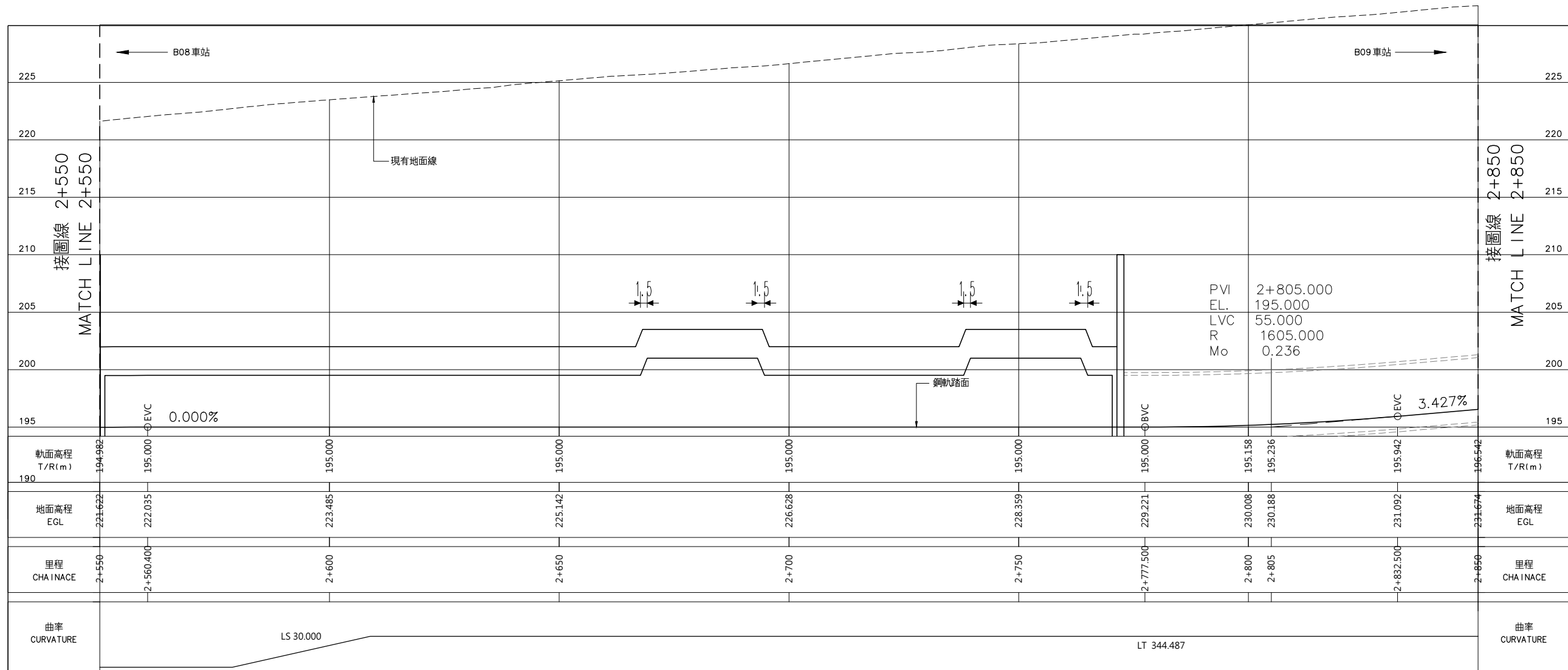
平面圖
PLAN



索引圖
KEY MAP

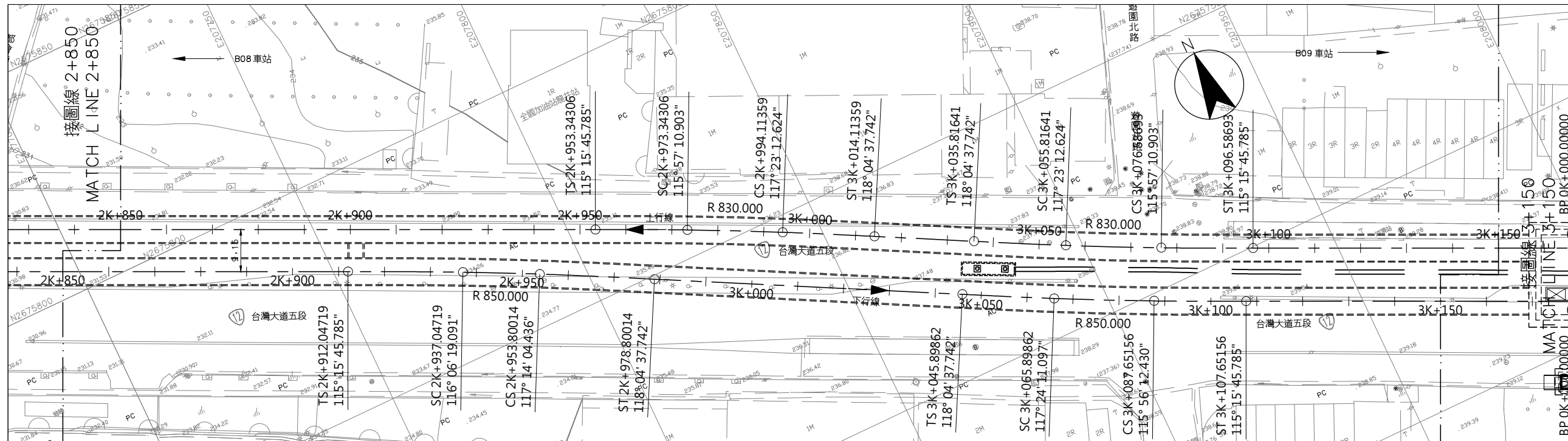
比例
SCALE 1:200
0 4 8 12 16m

比例
SCALE 1:500
0 10 20 30 40m

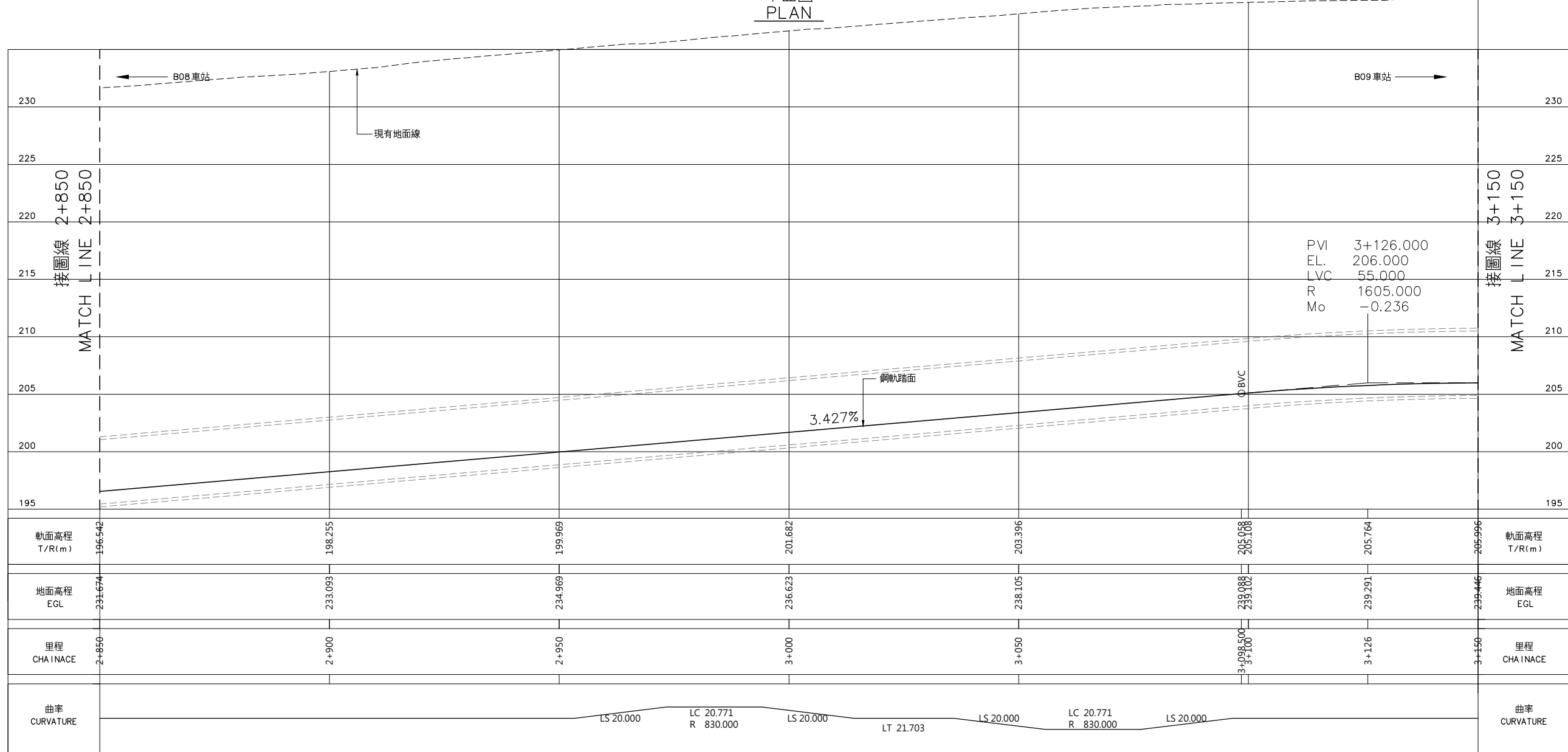


縱斷面圖
PROFILE

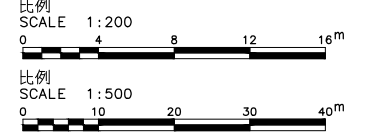
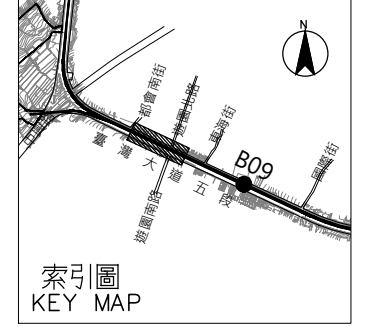
序號 No.	日期 Date	內容 Description	DDC	PCM
		修改 Revisions		核准 Approved
電腦圖號 CAD No.		0000CE21040		
比例 Scale		H=1:500 V=1:200	單位 Unit m	
臺中市政府捷運工程局 RAPID TRANSIT SYSTEM BUREAU OF TAICHUNG CITY GOVERNMENT				
專案管理單位		PROJECT MANAGEMENT CONSULTANT		
亞新工程顧問股份有限公司 MOH AND ASSOCIATES, INC.				
TYIN 林同棧工程顧問股份有限公司				
審查 Reviewed	日期 Date	計畫 經理 Project Manager	日期 Date	
覆核 Rechecked				
細部設計廠商 DETAIL DESIGN CONTRACTOR				
CECI 台灣世緯工程顧問股份有限公司 CECI Engineering Consultants, Inc., Taichung				
繪圖 Drawn	日期 Date	覆核 Rechecked	日期 Date	
設計 Designed		技師 Professional Eng.		
初核 Checked		計畫 經理 Project Manager		
臺中捷運藍線建設計畫 TAICHUNG MRT BLUE LINE CONSTRUCTION				
上行線平面與縱面圖 32之4頁 UP TRACK ALIGNMENT PLAN AND PROFILE SHEET 4 OF 32				
標號 Tender No.	BD02	文件類別 Category	DDD	工作代碼 Work Code C00
圖號 Dig. No.	00000-CE2104	版本 Rev. No.	B	



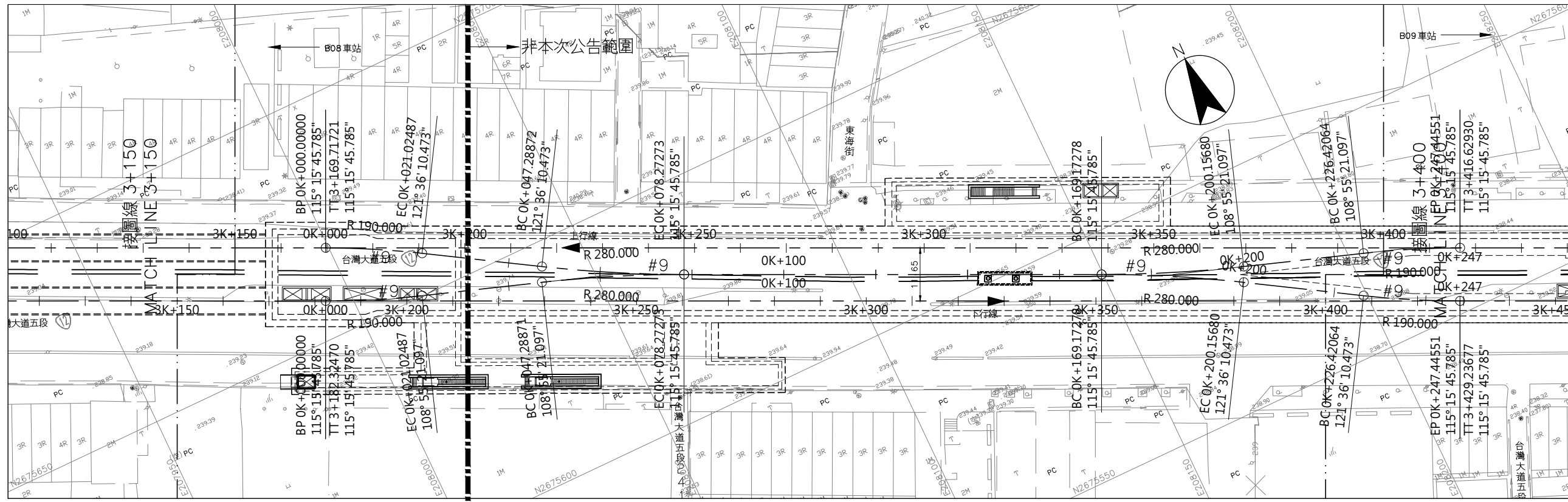
平面圖
PLAN




縱斷面圖
PROFILE



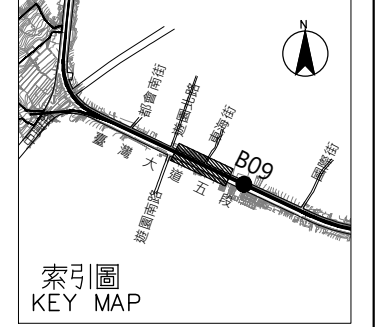
序號 No.	日期 Date	內容 Description	DDC	PCM
		修改 Revisions		核准 Approved
電腦圖號 CAD No.		0000CE21050		
比例 Scale		H=1:500 V=1:200	單位 Unit	m
 臺中市政府捷運工程局 RAPID TRANSIT SYSTEM BUREAU OF TAICHUNG CITY GOVERNMENT				
專案管理單位		PROJECT MANAGEMENT CONSULTANT		
 亞新工程顧問股份有限公司 MOH AND ASSOCIATES, INC.				
 林同棧工程顧問股份有限公司				
審查 Reviewed	日期 Date	計畫經理 Project Manager	日期 Date	
覆核 Rechecked				
細部設計廠商 DETAIL DESIGN CONTRACTOR				
 CECI 台灣世緯工程顧問股份有限公司 CECI Engineering Consultants, Inc., Taiwan				
繪圖 Drawn	CAD	日期 Date	覆核 Rechecked	日期 Date
設計 Designed			技師 Professional Eng.	
初核 Checked			計畫經理 Project Manager	
臺中捷運藍線建設計畫 TAICHUNG MRT BLUE LINE CONSTRUCTION				
上行線平面與縱面圖 32之5頁 UP TRACK ALIGNMENT PLAN AND PROFILE SHEET 5 OF 32				
標號 Tender No.	BD02	文件類別 Category	DDD	工作代碼 Work Code
圖號 Dwg. No.	00000-CE2105	圖號 Rev. No.	B	



平面圖
PLAN



縱斷面圖
PROFILE



索引圖
KEY MAP
比例 SCALE 1:200
0 4 8 12 16m
比例 SCALE 1:500
0 10 20 30 40m

序號 No.	日期 Date	內容 Description	DDC	PCM
		修改 Revisions	核准 Approved	
電腦圖號 CAD No.		00000CE21060		
比例 Scale		H=1:500 V=1:200	單位 Unit	m
臺中市政府捷運工程局 RAPID TRANSIT SYSTEM BUREAU OF TAICHUNG CITY GOVERNMENT				
專案管理單位 PROJECT MANAGEMENT CONSULTANT				
亞新工程顧問股份有限公司 MOH AND ASSOCIATES, INC.				
T.Y. Lin 林同枝工程顧問股份有限公司				
審查 Reviewed	日期 Date	計畫經理 Project Manager	日期 Date	
覆核 Rechecked				
細部設計廠商 DETAIL DESIGN CONTRACTOR				
CECI 台灣世緯工程顧問股份有限公司 CECI Engineering Consultants, Inc., Taiwan				
繪圖 Drawn	日期 Date	覆核 Rechecked	日期 Date	
設計 Designed		技師 Professional Eng.		
初核 Checked		計畫經理 Project Manager		
臺中捷運藍線建設計畫 TAICHUNG MRT BLUE LINE CONSTRUCTION				
上行線平面與縱面圖 32之6頁 UP TRACK ALIGNMENT PLAN AND PROFILE SHEET 6 OF 32				
標號 Tender No.	BD02	文件類別 Category	DDD	工作代碼 Work Code
圖號 Dwg. No.	00000-CE2106	版次 Rev. No.	B	C00