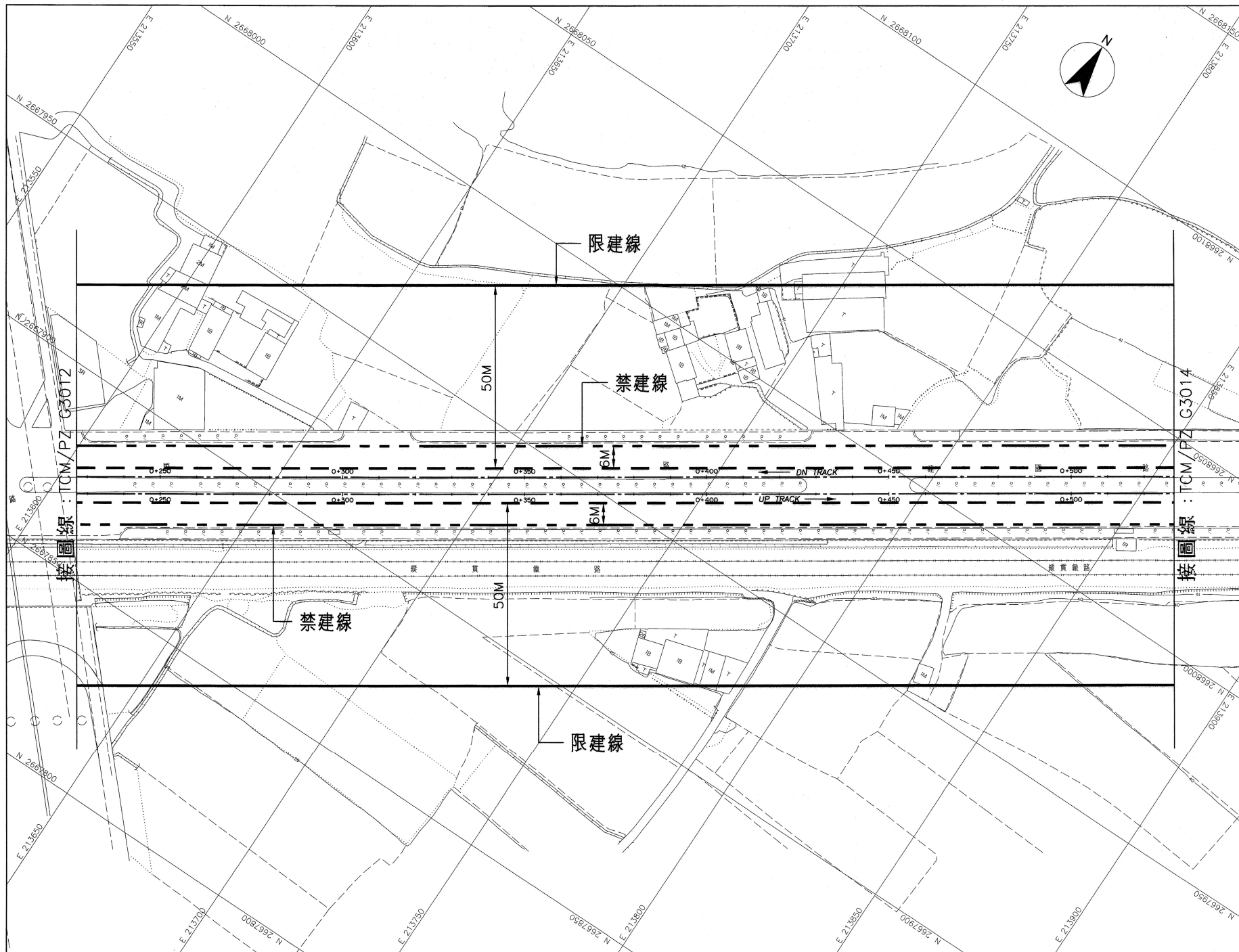


# 臺中都會區大眾捷運系統 禁建限建範圍地形圖 — 烏日文心北屯線



比例  
SCALE 1:500  
0 10 20 30 40M

TCMPZ:  
CAD No. PZG3013A

G14站至G13站  
1 之 3

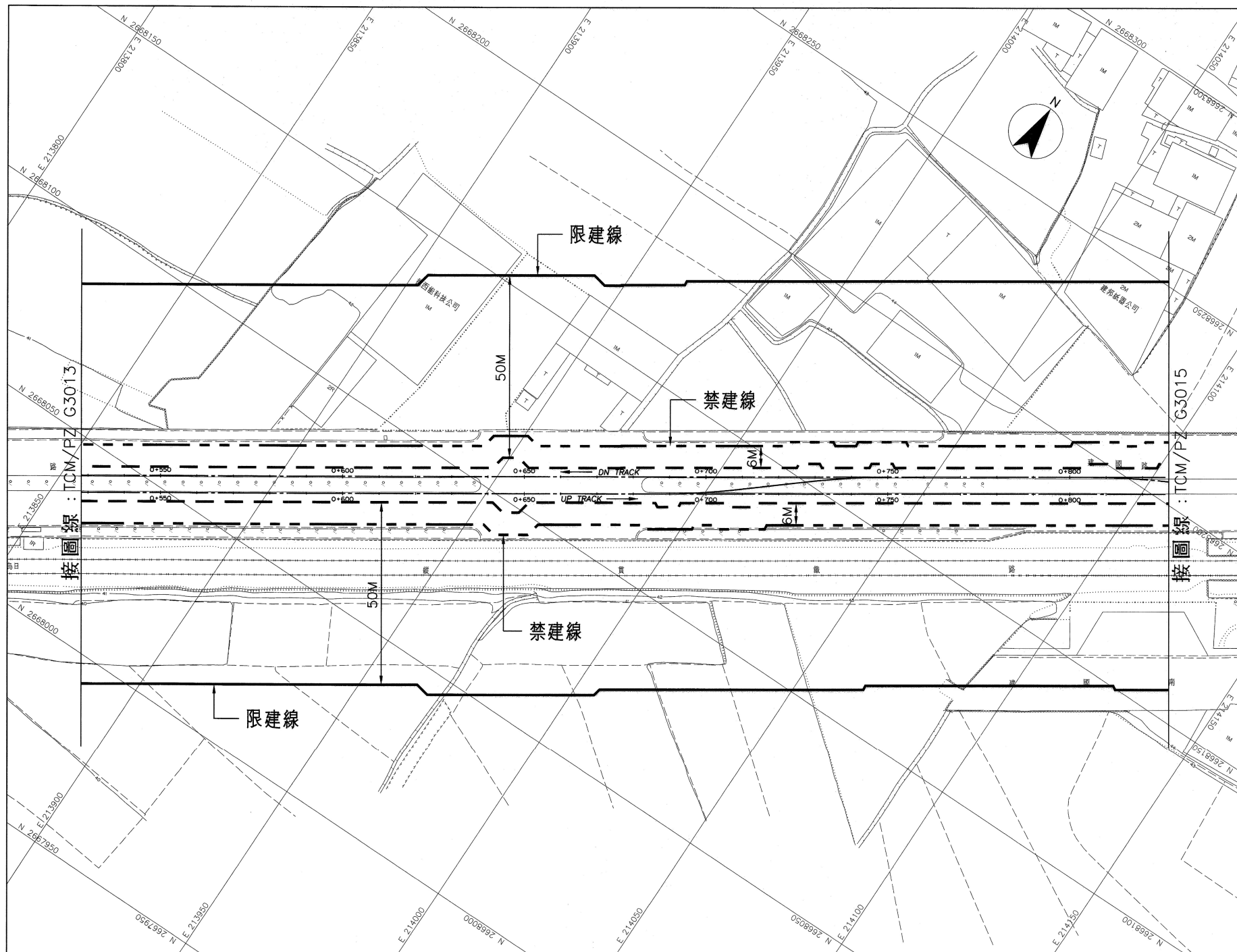


北屯區圖庫 1010014001 10100001

圖號  
Org. No. TCM/PZ G3013 A 15

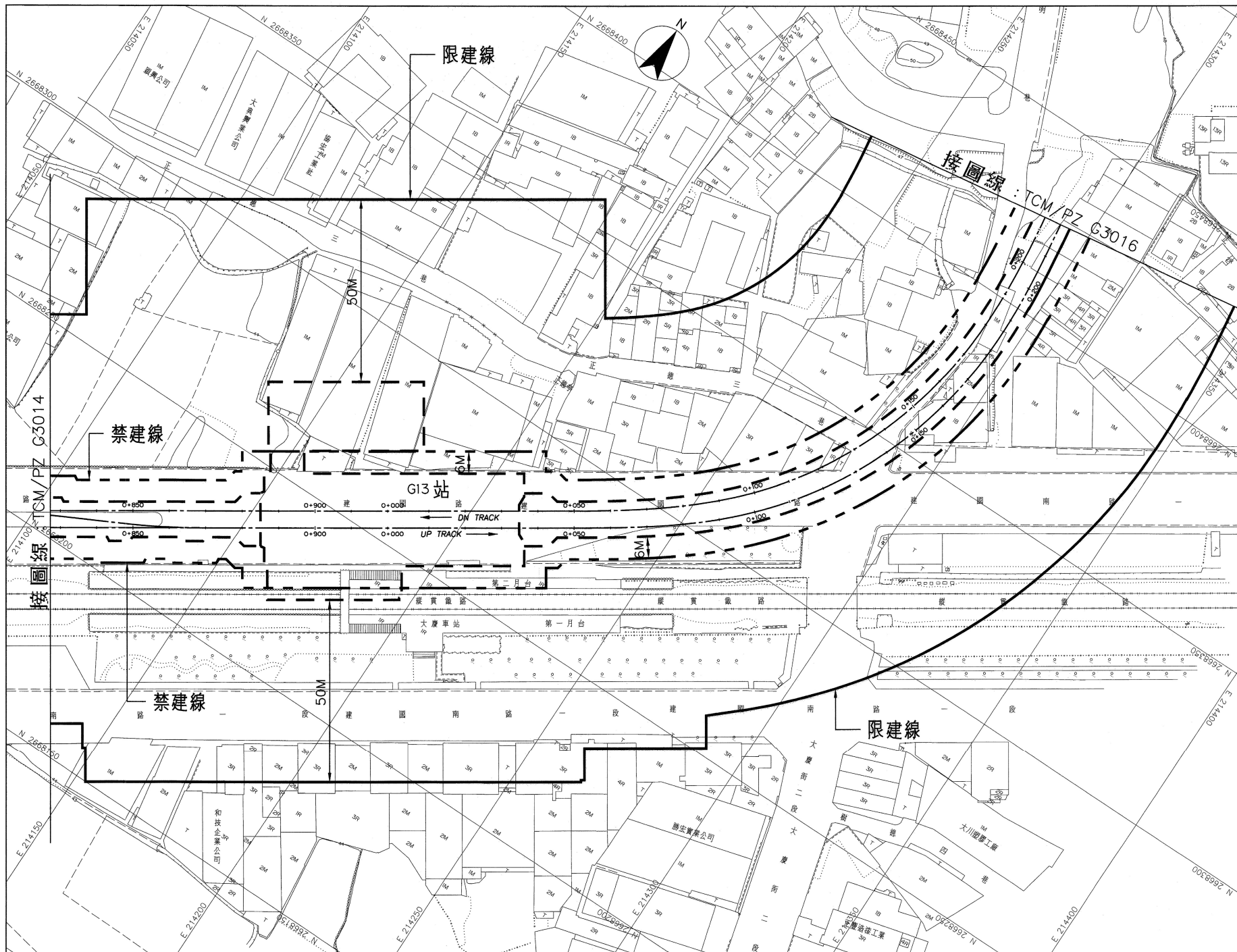
# 臺中都會區大眾捷運系統

## 禁建限建範圍地形圖 — 烏日文心北屯線



# 臺中都會區大眾捷運系統

## 禁建限建範圍地形圖 — 烏日文心北屯線



比例  
SCALE 1:500  
0 10 20 30 40M

TCMPZ:  
CAD No. PZG3015A

G14站至G13站  
3 之 3

圖號  
Org. No. TCM/PZ G3015 A 17