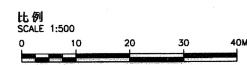
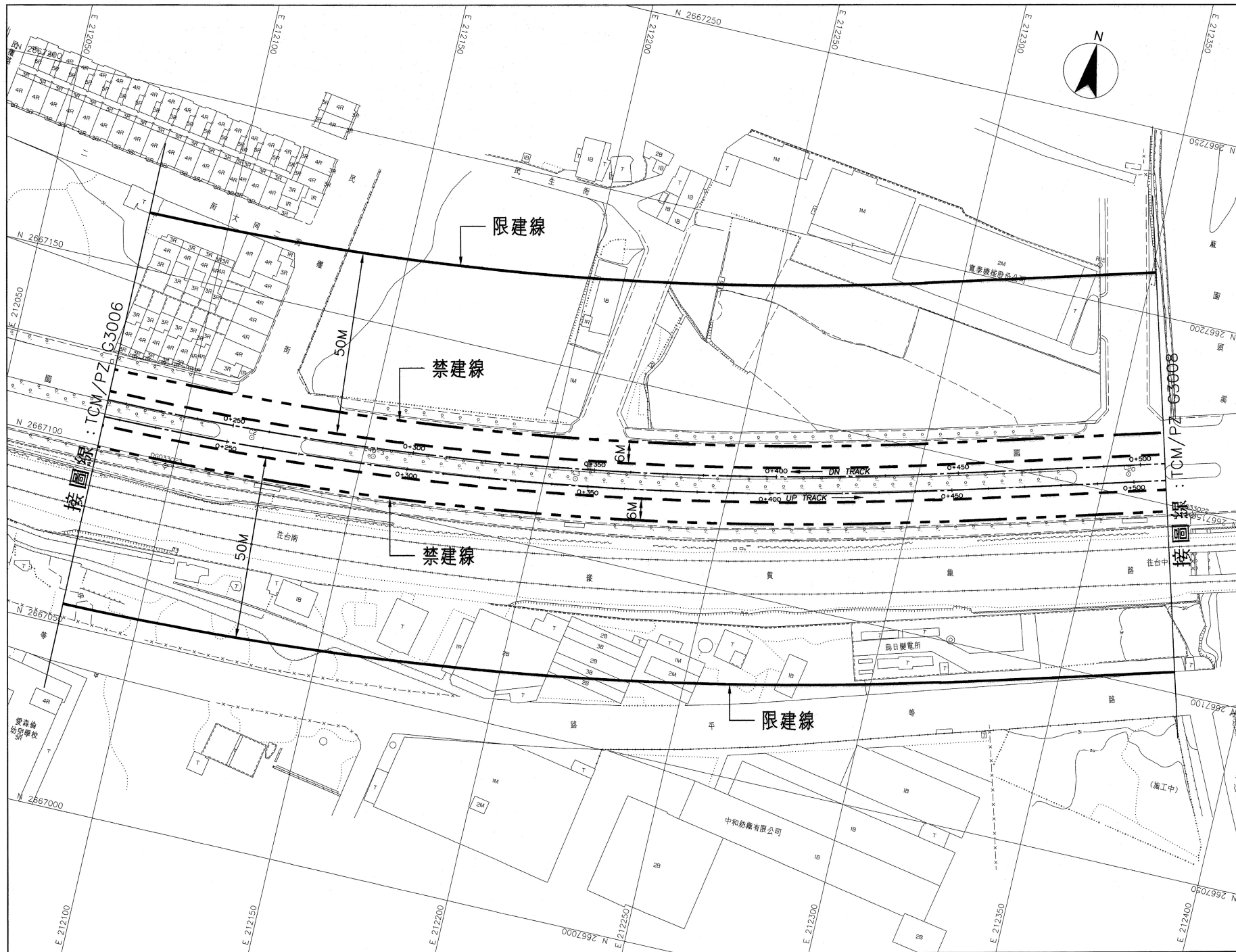


臺中都會區大眾捷運系統 禁建限建範圍地形圖 — 烏日文心北屯線


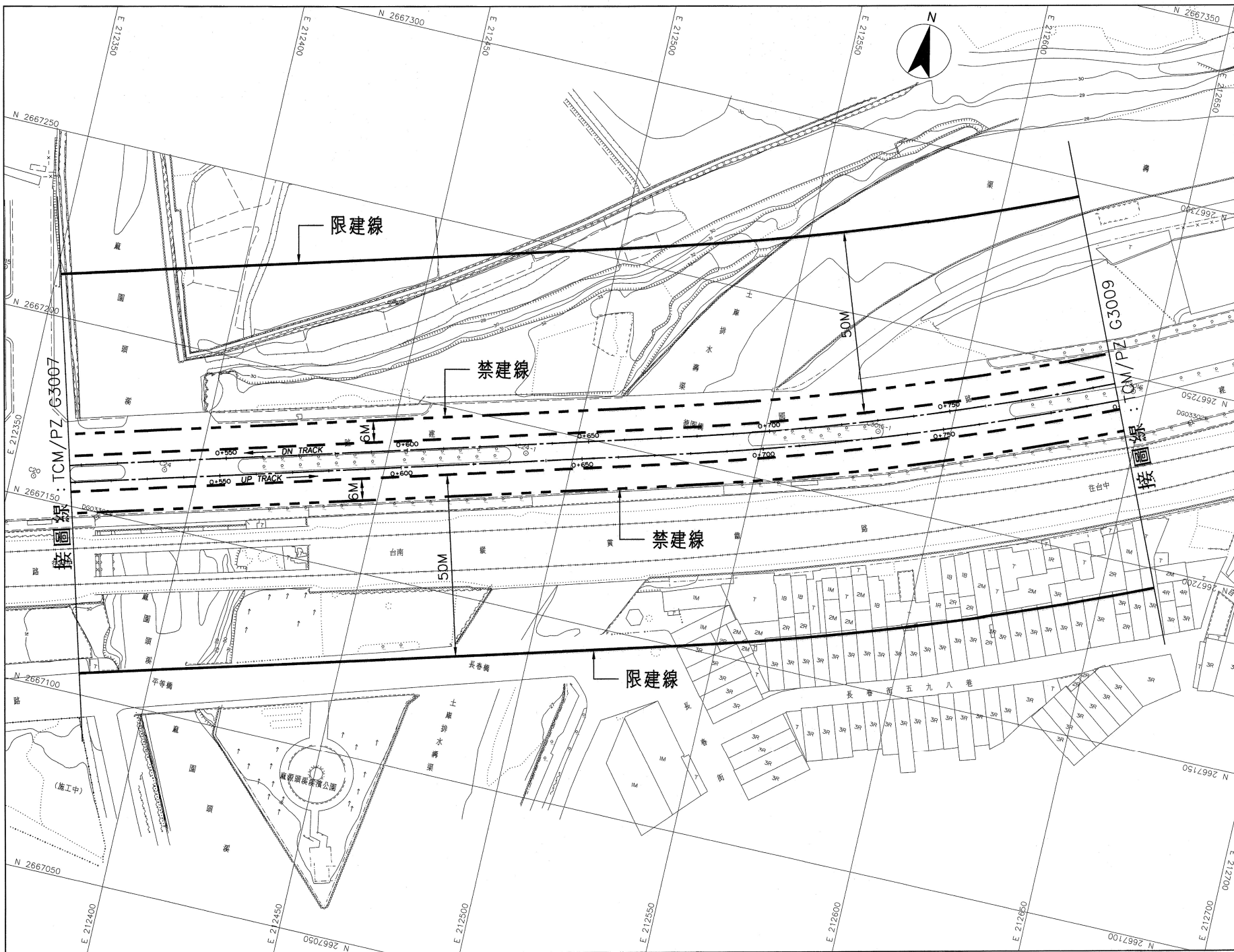


TMPZ:
CAD No. PZG3007A

G16站至G15站
1 之 3



臺中都會區大眾捷運系統 禁建限建範圍地形圖 — 烏日文心北屯線



TOMPZ:
CAD No. PZG3008A

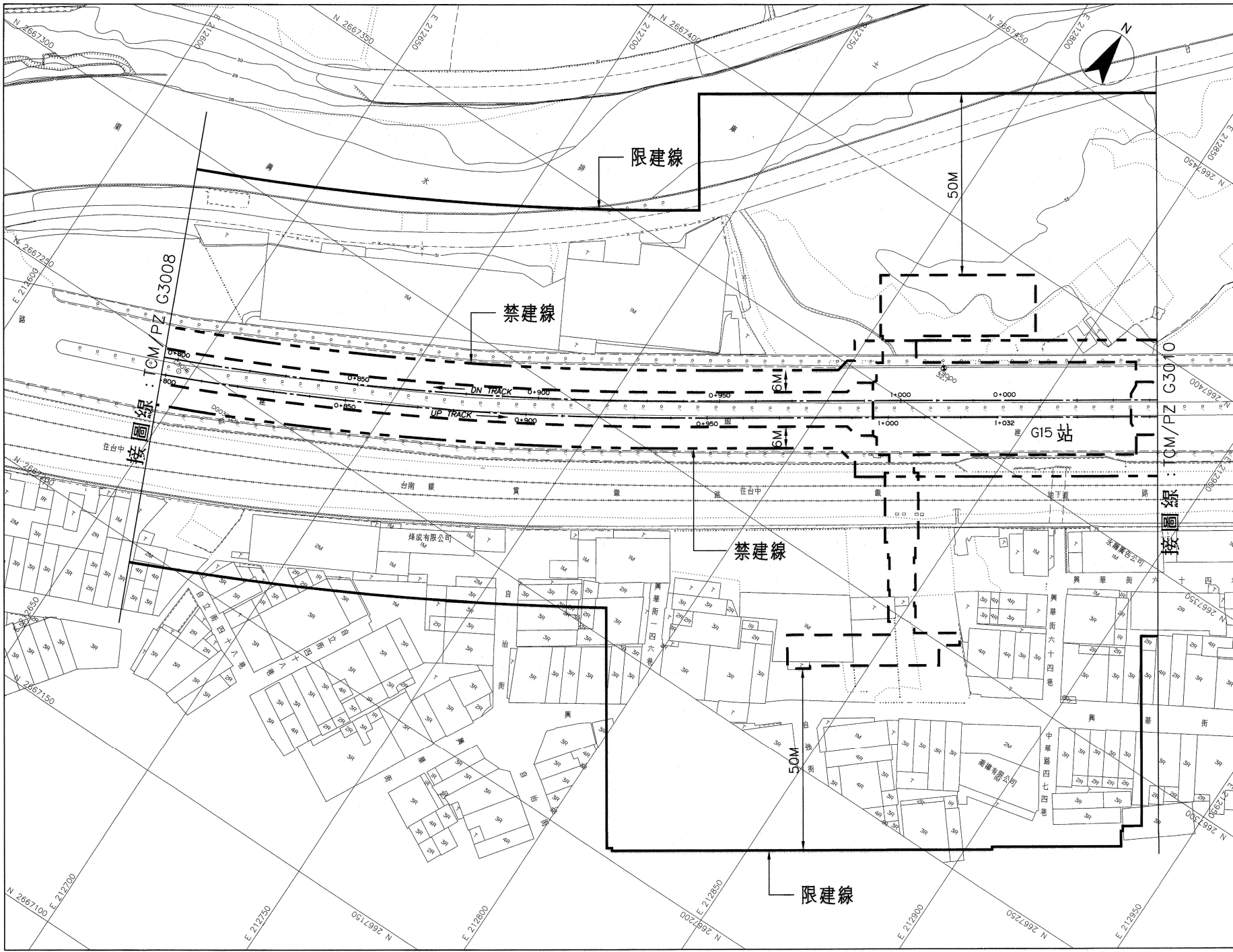
G16站至G15站
2 之 3



圖號
Drg. No. TCM/PZ G3008 A 10

臺中都會區大眾捷運系統

禁建限建範圍地形圖 — 烏日文心北屯線



TCPZ:
CAD No. PZG3009A

G16站至G15站
3 之 3

圖號
Drg. No. TCM/PZ G3009 A 11

