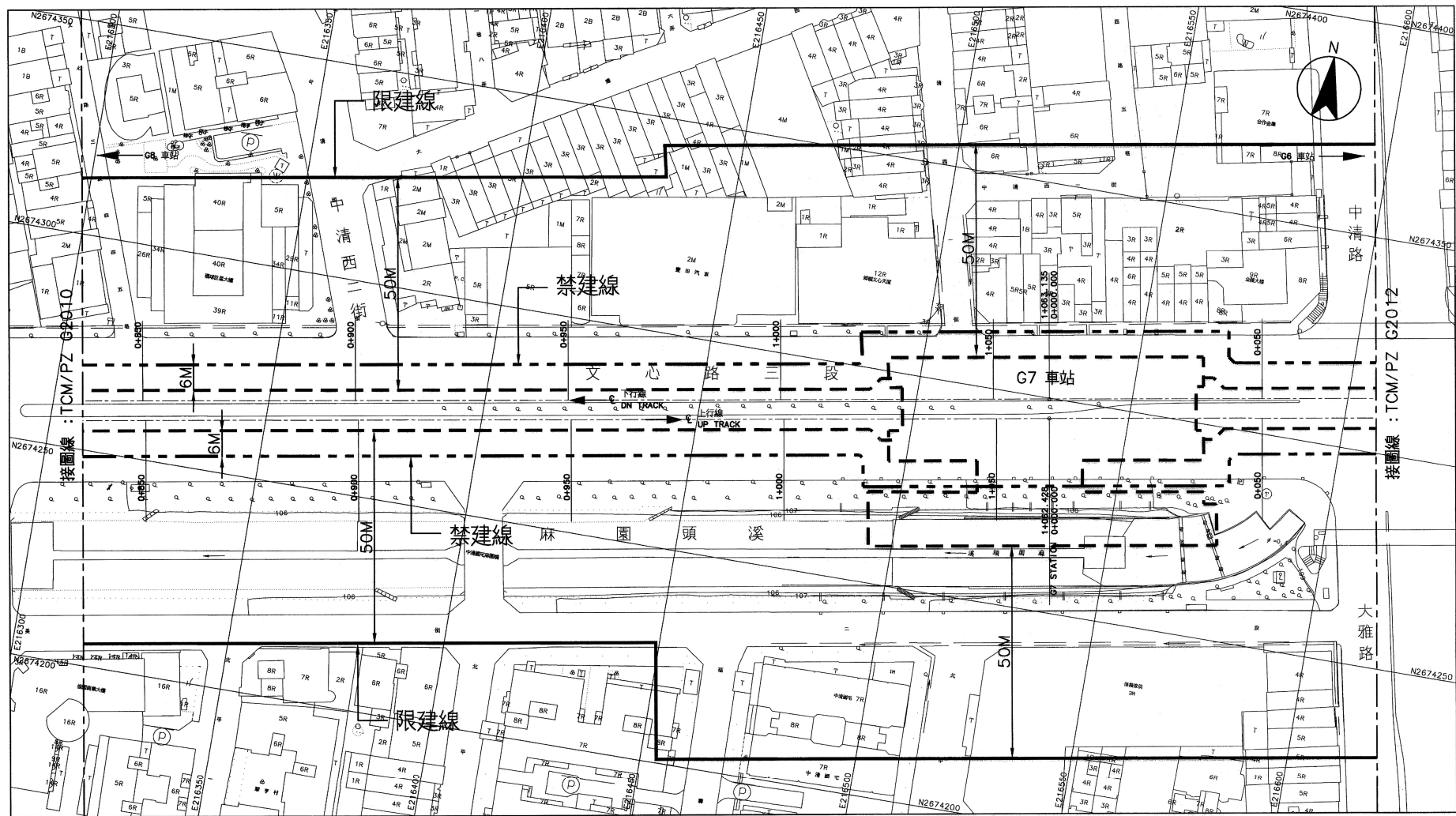
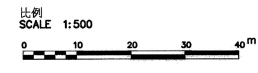


臺中都會區大眾捷運系統 禁建限建範圍地形圖 - 烏日文心北屯線



平面圖



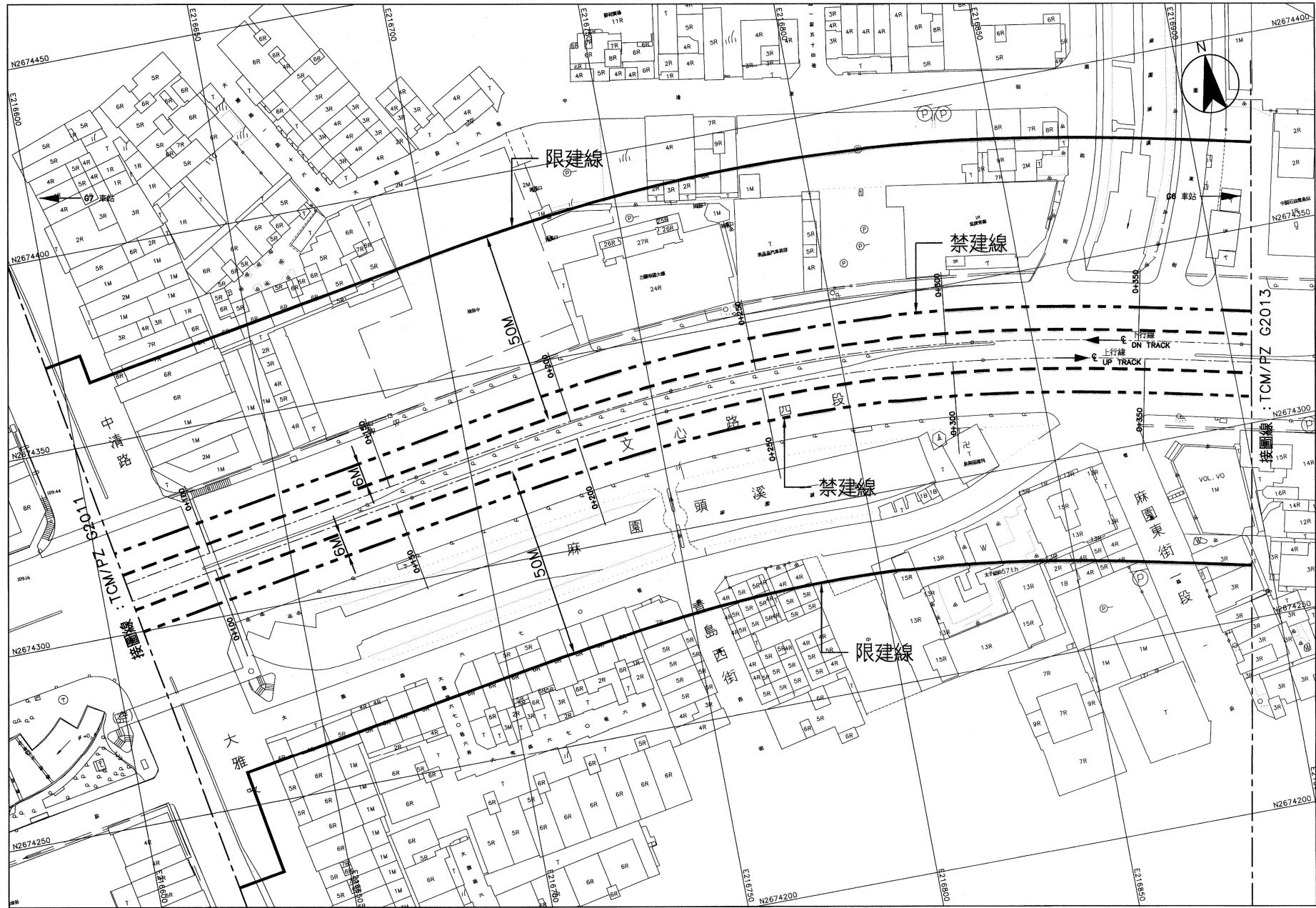
CAD No. TPG2011A

G7 站至 G6 站
1 之 5



圖號
Drg No TCM/PZ G2011 A

臺中都會區大眾捷運系統 禁建限建範圍地形圖 - 烏日文心北屯線



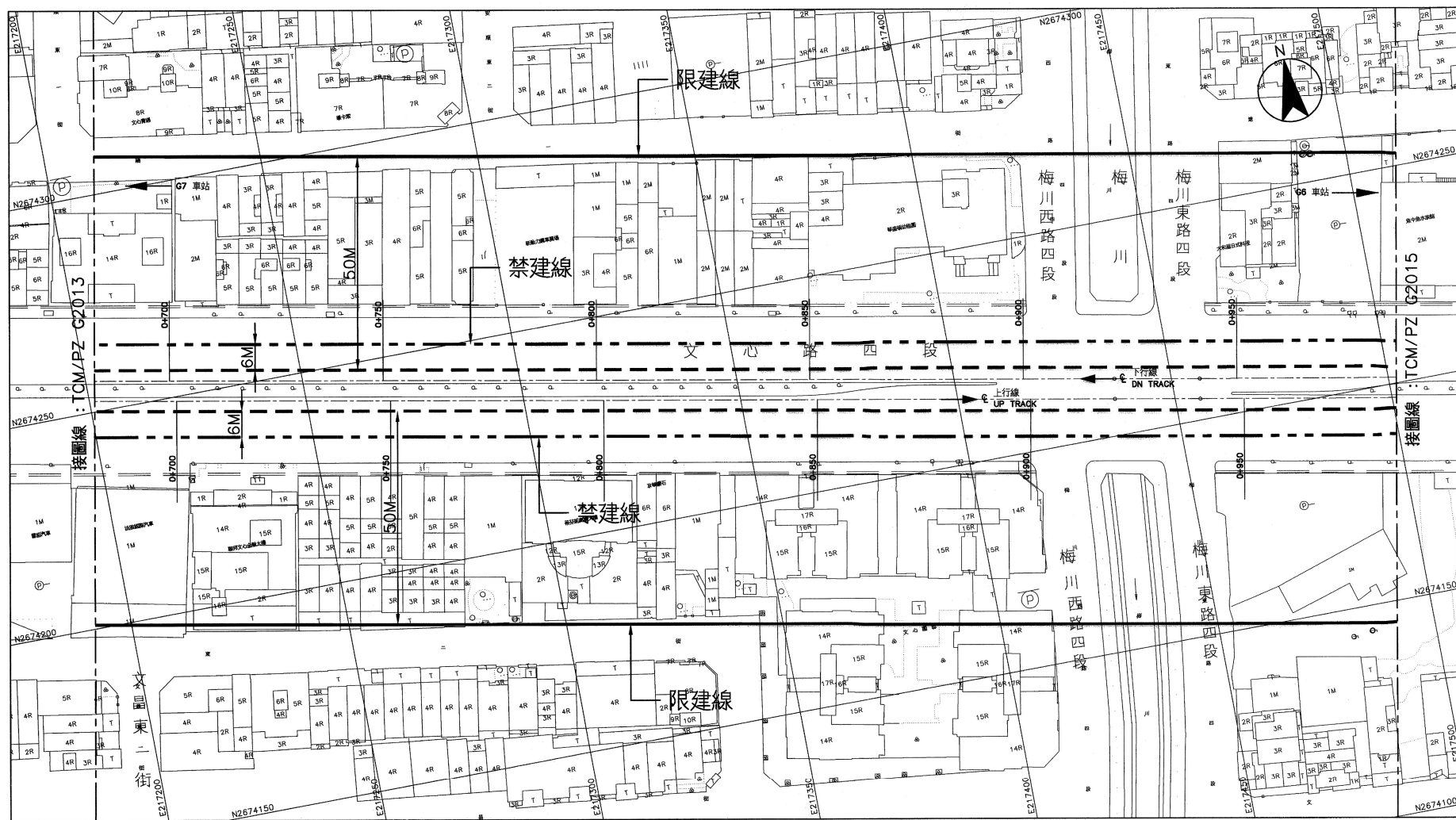
平面圖

比例
SCALE 1:500
0 10 20 30 40m
CAD No. TPG2012A

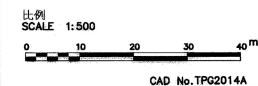
G7 站至 G6 站
2 之 5



臺中都會區大眾捷運系統 禁建限建範圍地形圖 - 烏日文心北屯線



平面圖



G7 站至 G6 站
4 之 5



