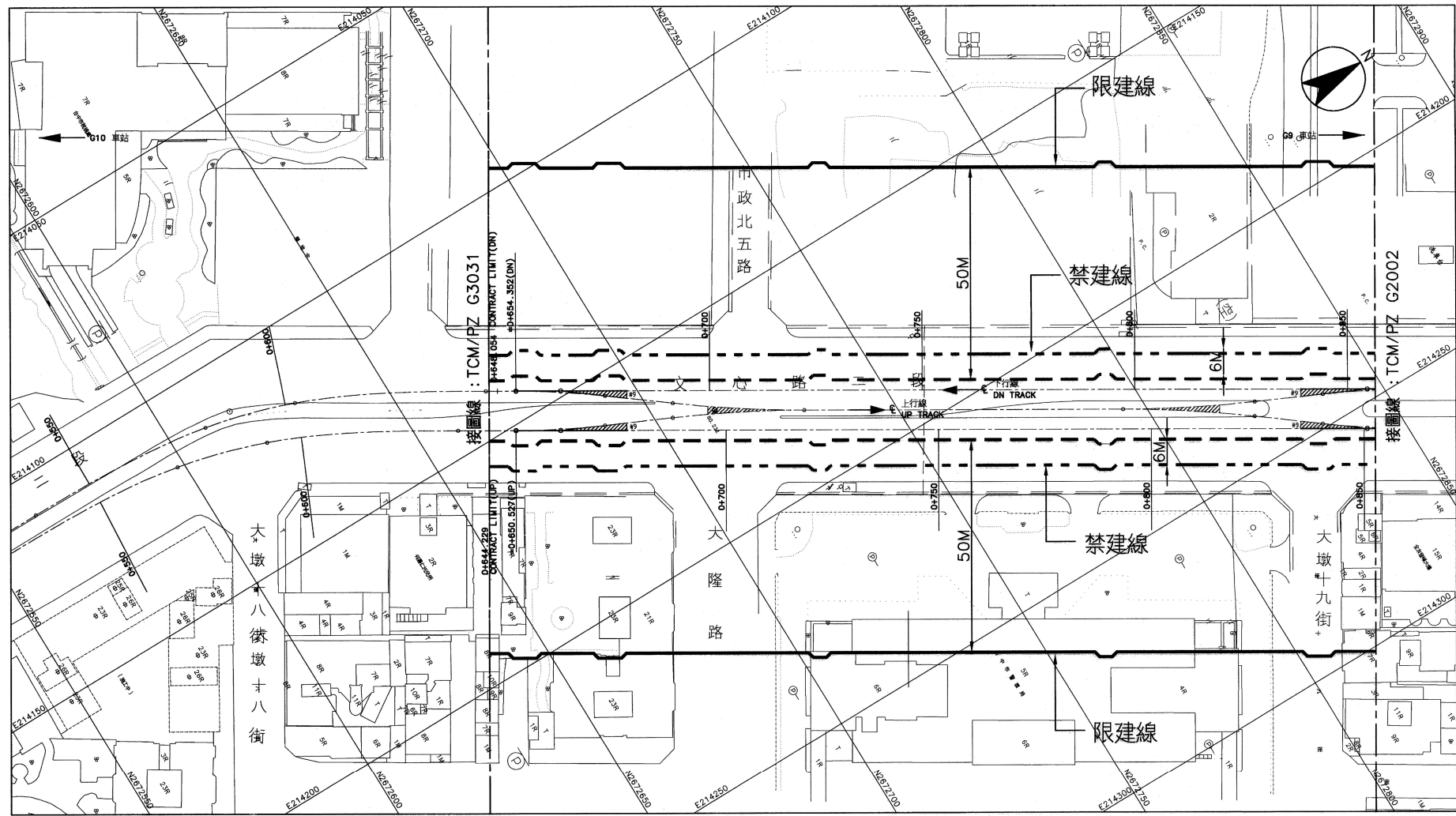


臺中都會區大眾捷運系統 禁建限建範圍地形圖 - 烏日文心北屯線



平面圖

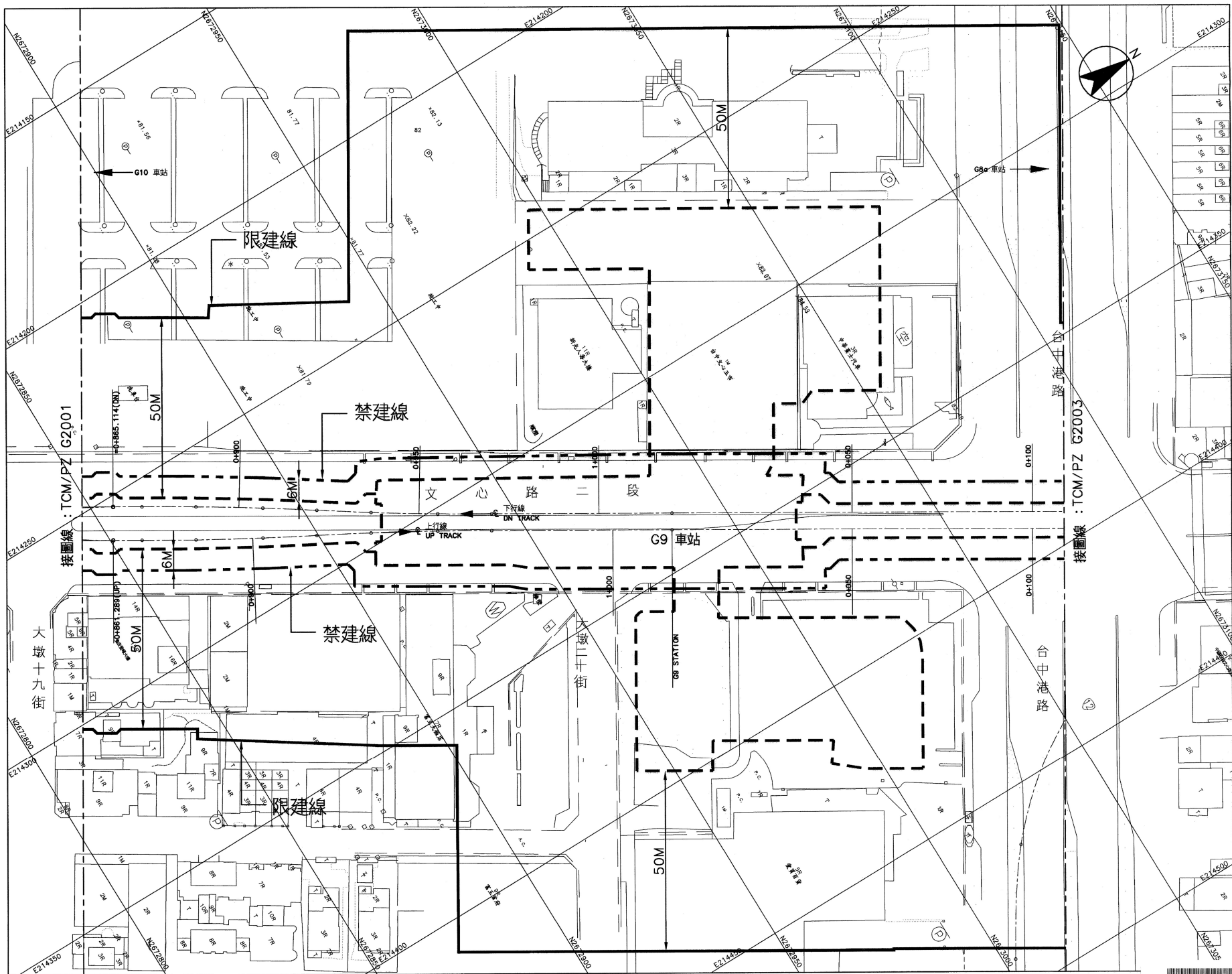
比例
SCALE 1:500
0 10 20 30 40m
CAD No. TP62001B

G9 站至 G8a 站
1 之 4



圖號 TCM/PZ G2001 B
Drq No

臺中都會區大眾捷運系統 禁建限建範圍地形圖 - 烏日 文心北屯線



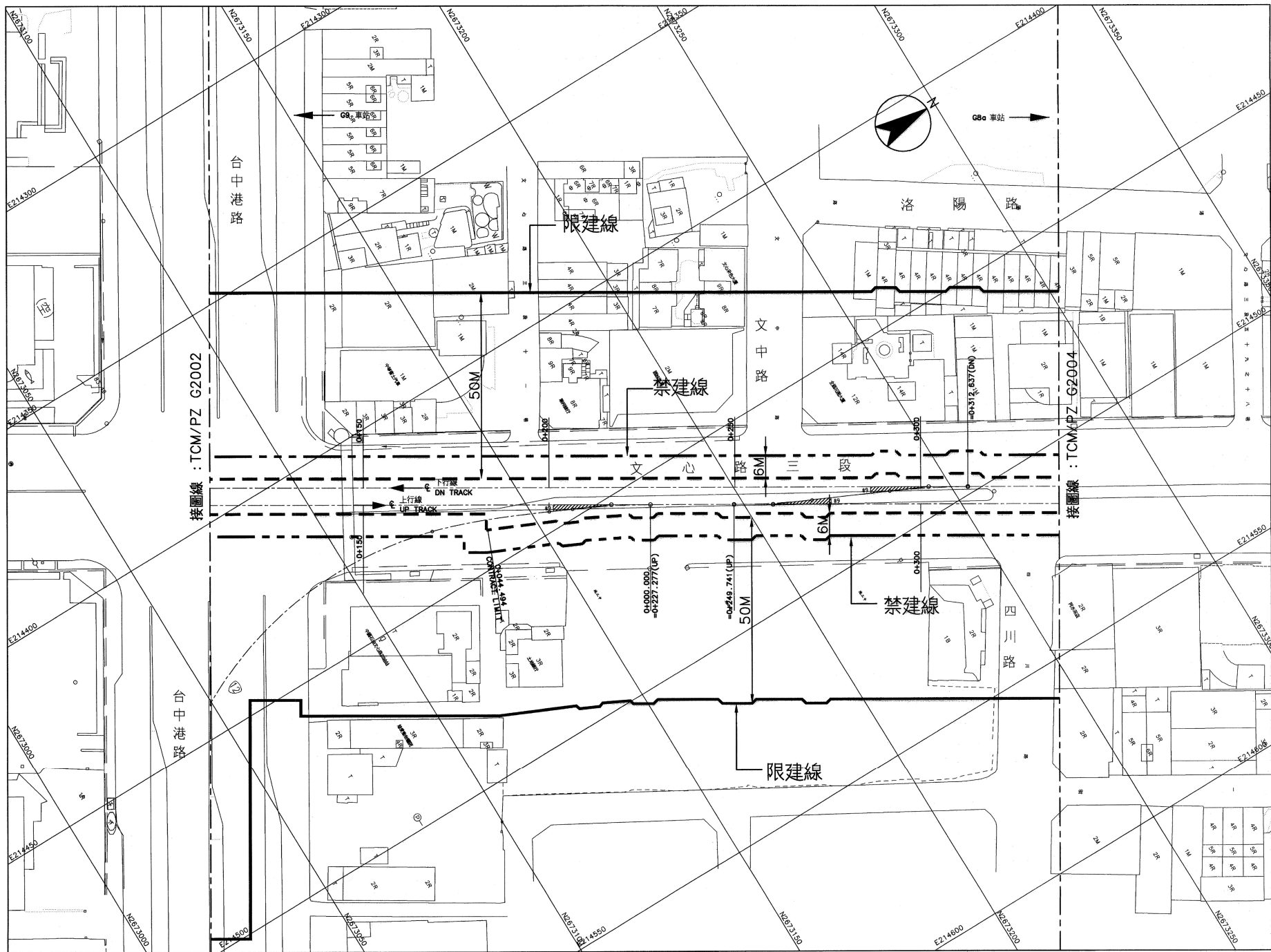
比例
SCALE 1:500
0 10 20 30 40m
CAD No. TP02002B

G9 站至 G8a 站
2 之 4

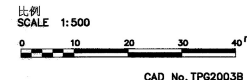
圖號
Dr No TCM/PZ G2002 B



臺中都會區大眾捷運系統 禁建限建範圍地形圖 - 烏日文心北屯線



平面圖



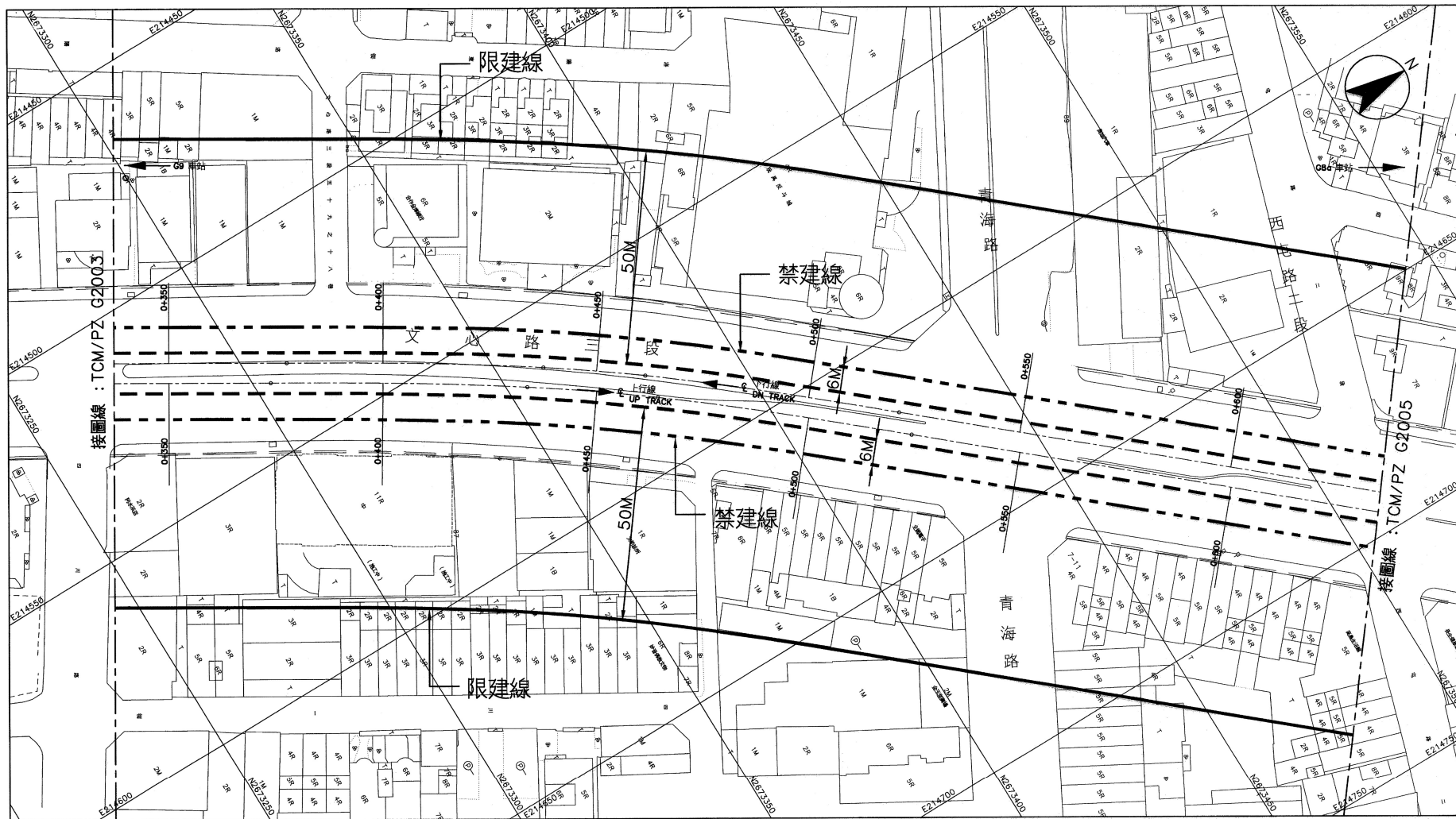
CAD No. TP02003B

G9 站至 G8a 站
3 之 4

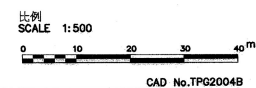


圖號
Dr g No TCM/PZ G2003 B

臺中都會區大眾捷運系統 禁建限建範圍地形圖－烏日文心北屯線



平面圖



G9 站至 G8a 站
4 之 4



圖號
Dr g No TCM/PZ G2004 B