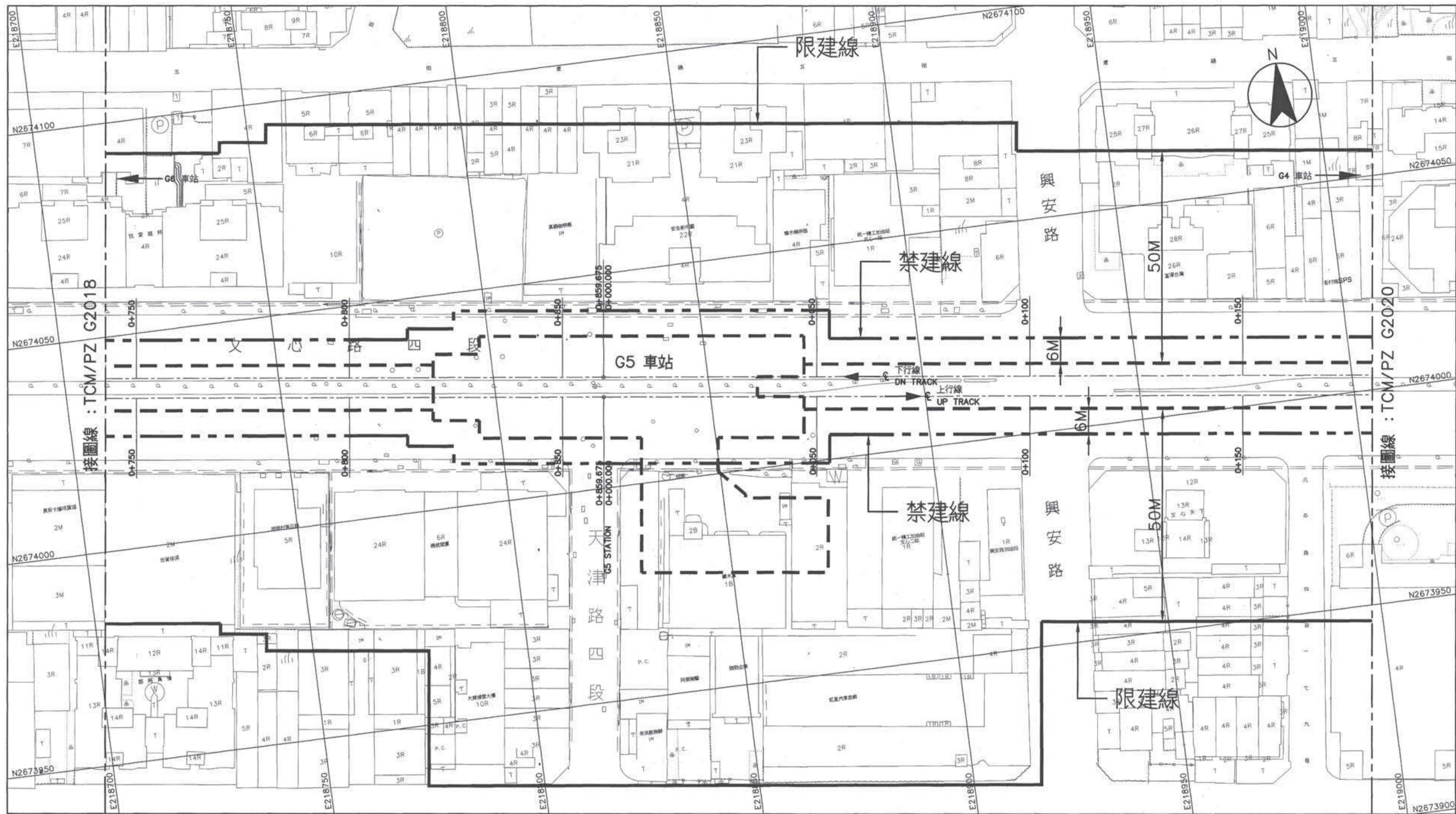


臺中都會區大眾捷運系統 禁建限建範圍地形圖 - 烏日文心北屯線



平面圖

比例
SCALE 1:500



CAD No. TPG20190

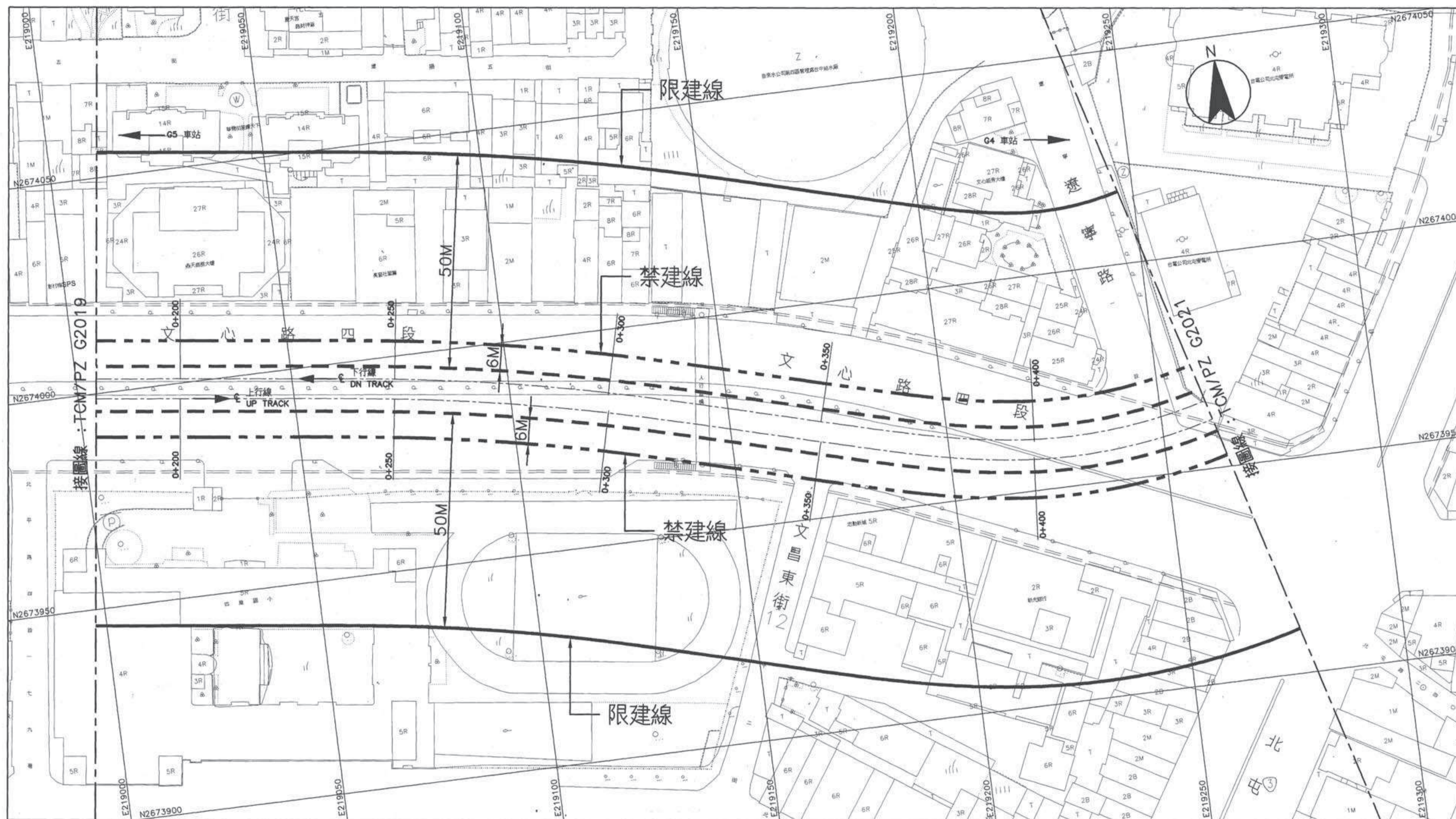
G5 站至 G4 站
1 之 6



北市捷運局 98990124 980623

圖號
Org No TCM/PZ G2019

臺中都會區大眾捷運系統 禁建限建範圍地形圖 - 烏日文心北屯線



平面圖

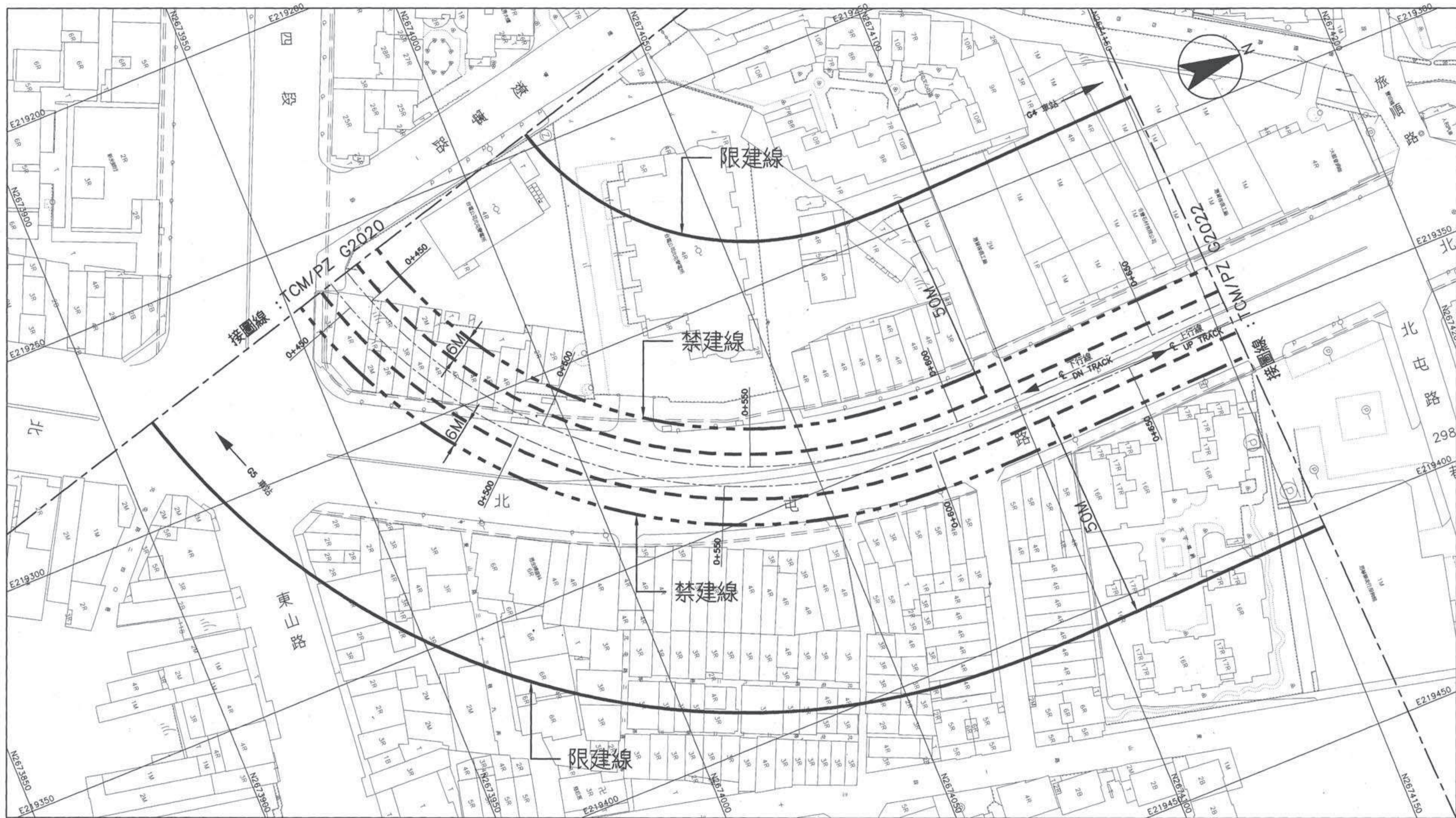
比例
SCALE 1:500
0 10 20 30 40m
CAD No. TPG20200

G5 站至 G4 站
2 之 6




圖號
Org No TCM/PZ G2020

臺中都會區大眾捷運系統 禁建限建範圍地形圖 - 烏日文心北屯線



平面圖

比例
SCALE 1:500



CAD No. TPG20210

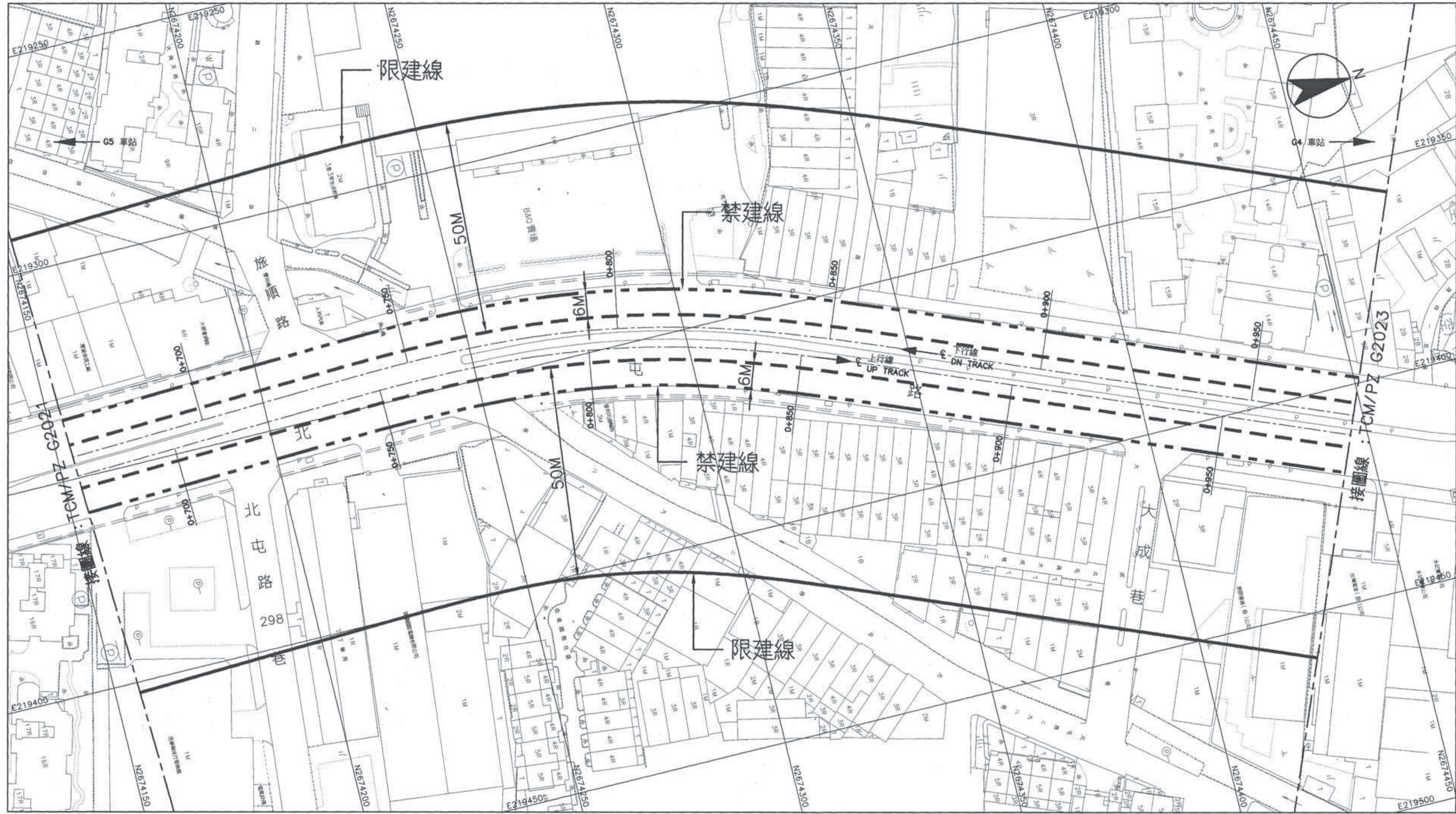
G5 站至 G4 站
3 之 6



北市捷運局 98890128 98/06/23

圖號
Drg No TCM/PZ G2021

臺中都會區大眾捷運系統 禁建限建範圍地形圖 - 烏日文心北屯線



平面圖

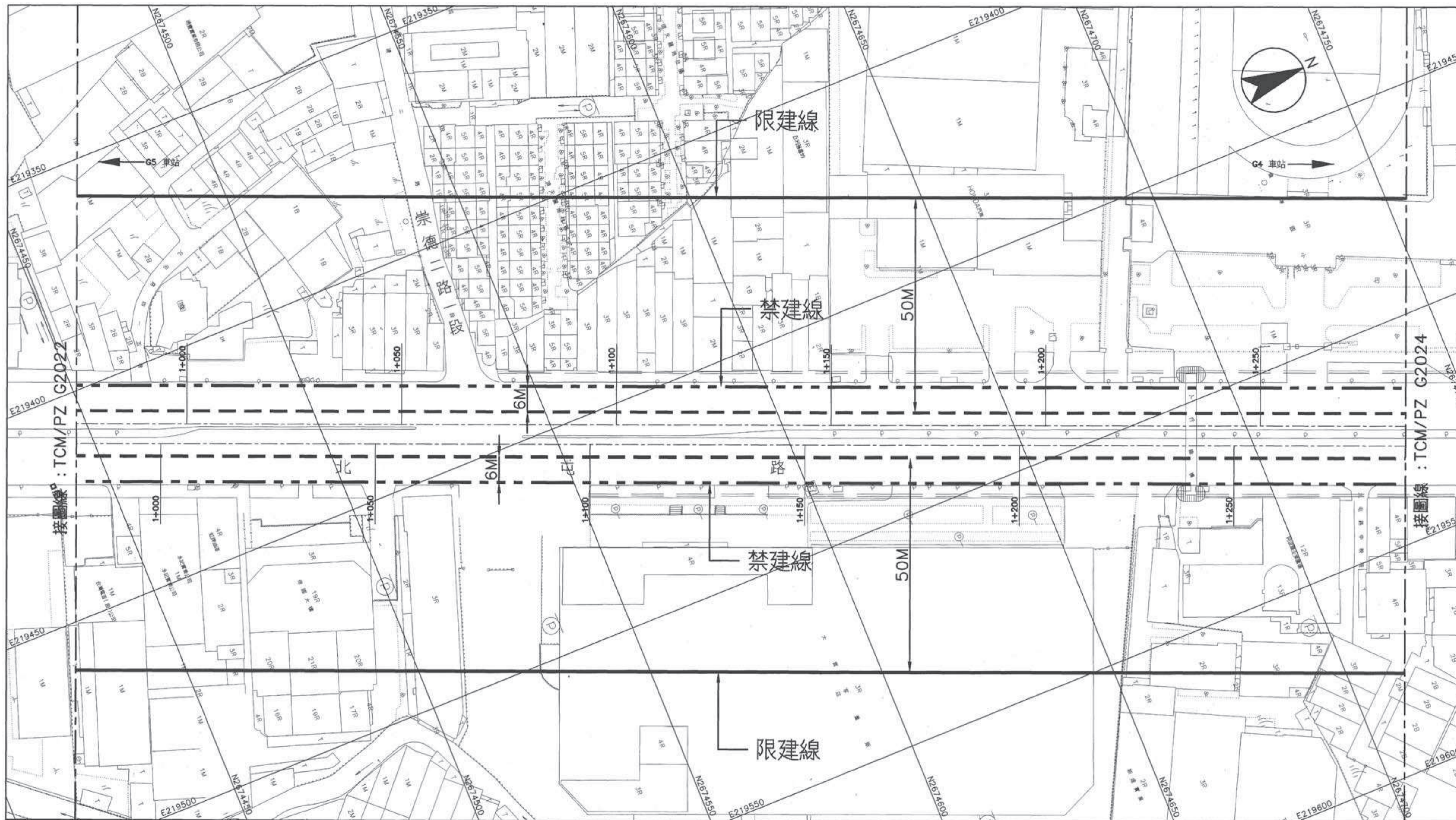
比例
SCALE 1:500
0 10 20 30 40m
CAD No. TPG20220

G5 站至 G4 站
4 之 6



圖號
Drg No TCM/PZ G2022

臺中都會區大眾捷運系統 禁建限建範圍地形圖 - 烏日文心北屯線



平面圖

比例
SCALE 1:500



CAD No. TPG20230

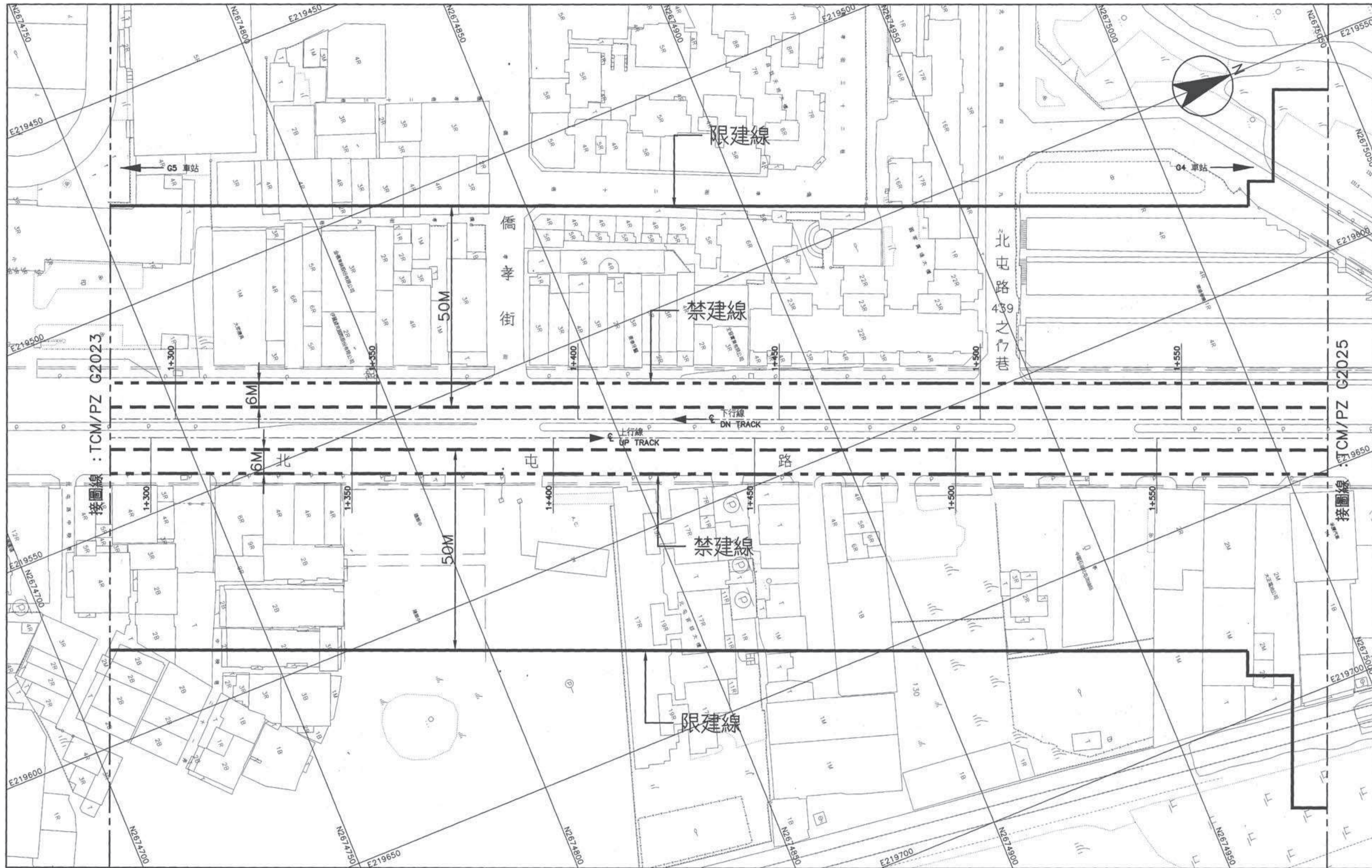
G5 站至 G4 站
5 之 6



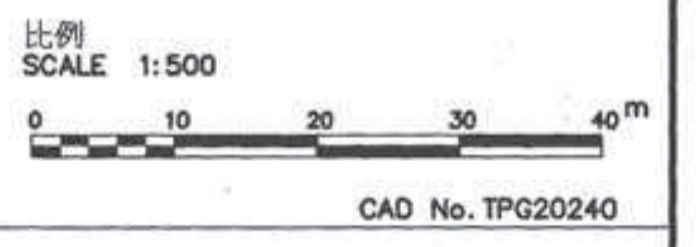
北市捷運局 98690128 98/05/23

圖號
Org No TCM/PZ G2023

臺中都會區大眾捷運系統 禁建限建範圍地形圖 - 烏日文心北屯線



平面圖



G5 站至 G4 站
6 之 6



圖號
Drq No TCM/PZ G2024