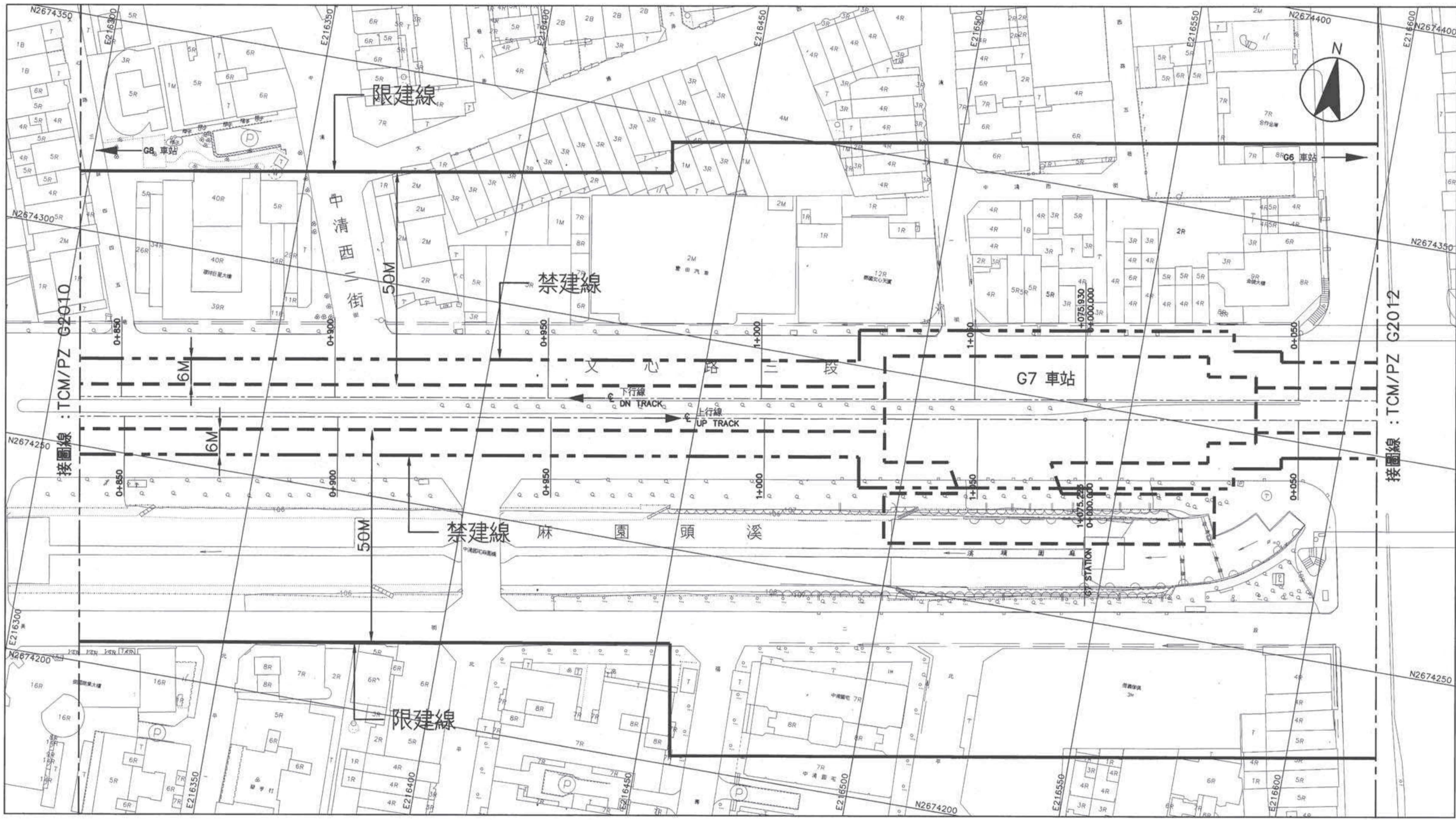
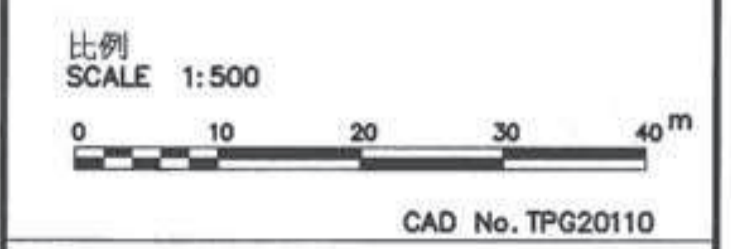


# 臺中都會區大眾捷運系統 禁建限建範圍地形圖 - 烏日文心北屯線



平面圖

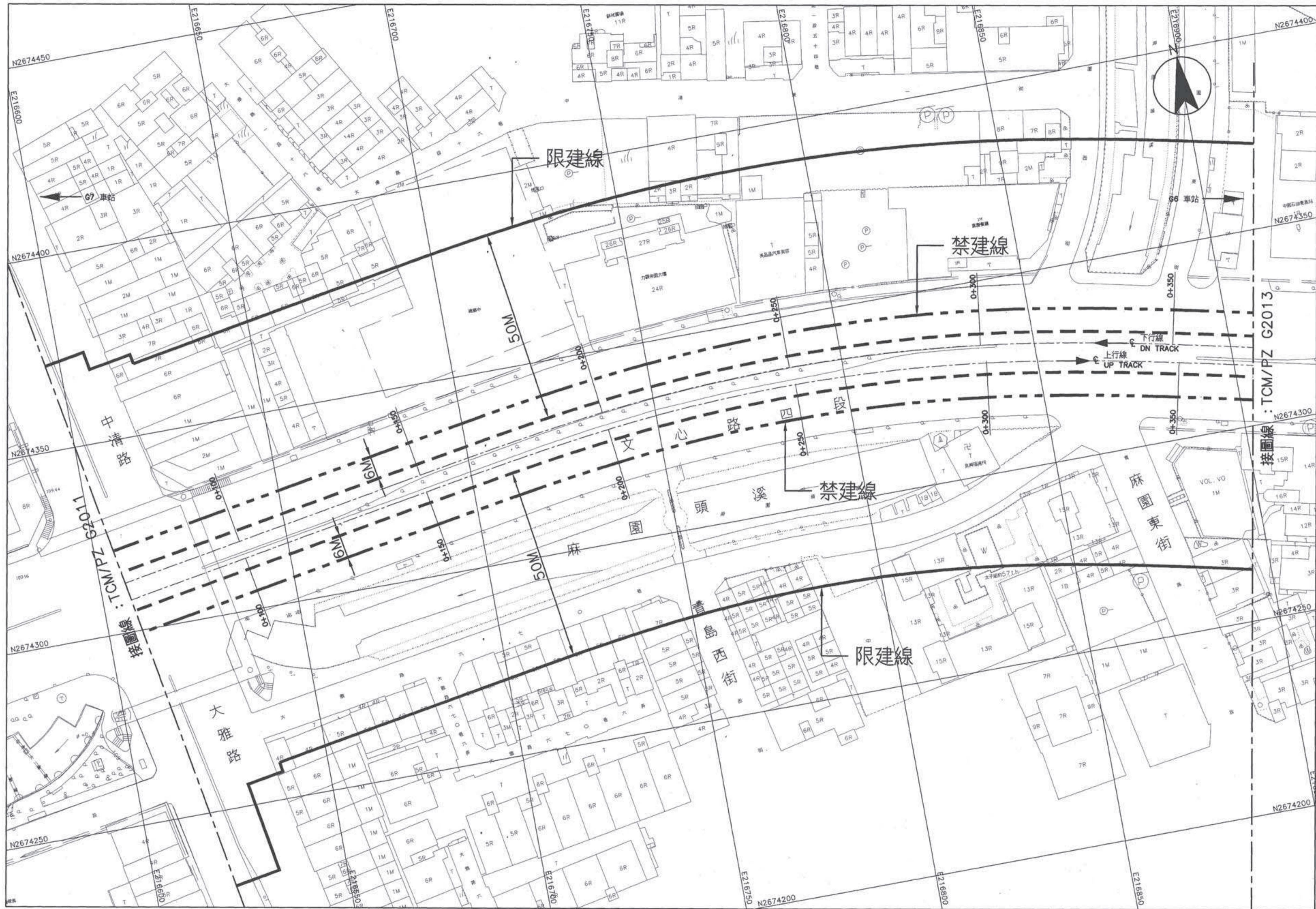


G7 站至 G6 站  
1 之 5



圖號  
Org No TCM/PZ G2011

# 臺中都會區大眾捷運系統 禁建限建範圍地形圖 - 烏日文心北屯線



平面圖

比例  
SCALE 1:500  
0 10 20 30 40m  
CAD No. TPG20120

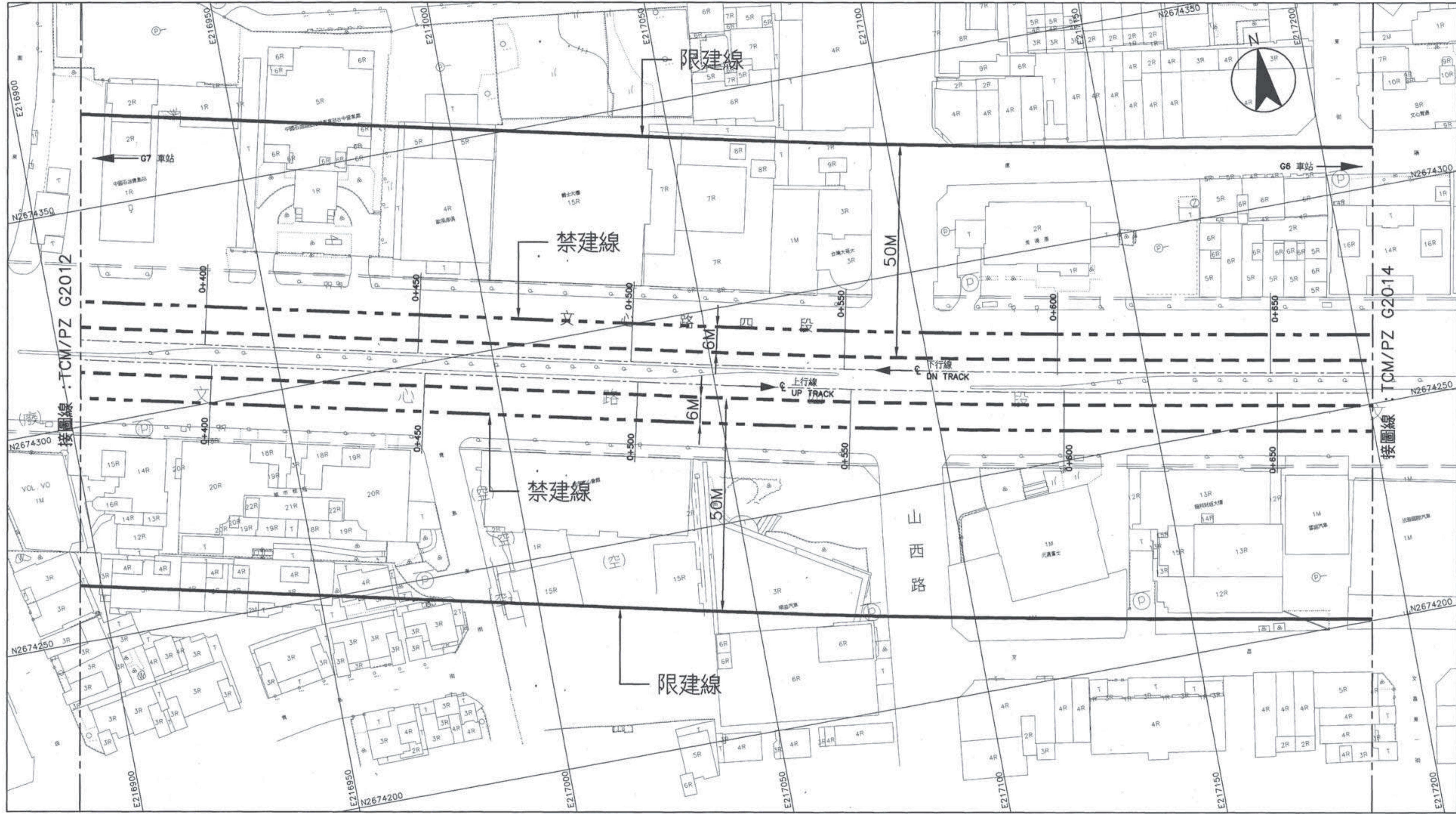
G7 站至 G6 站  
2 之 5



北市捷運局 9890117 980623

圖號 TCM/PZ G2012  
Org No

# 臺中都會區大眾捷運系統 禁建限建範圍地形圖 - 烏日文心北屯線



平面圖

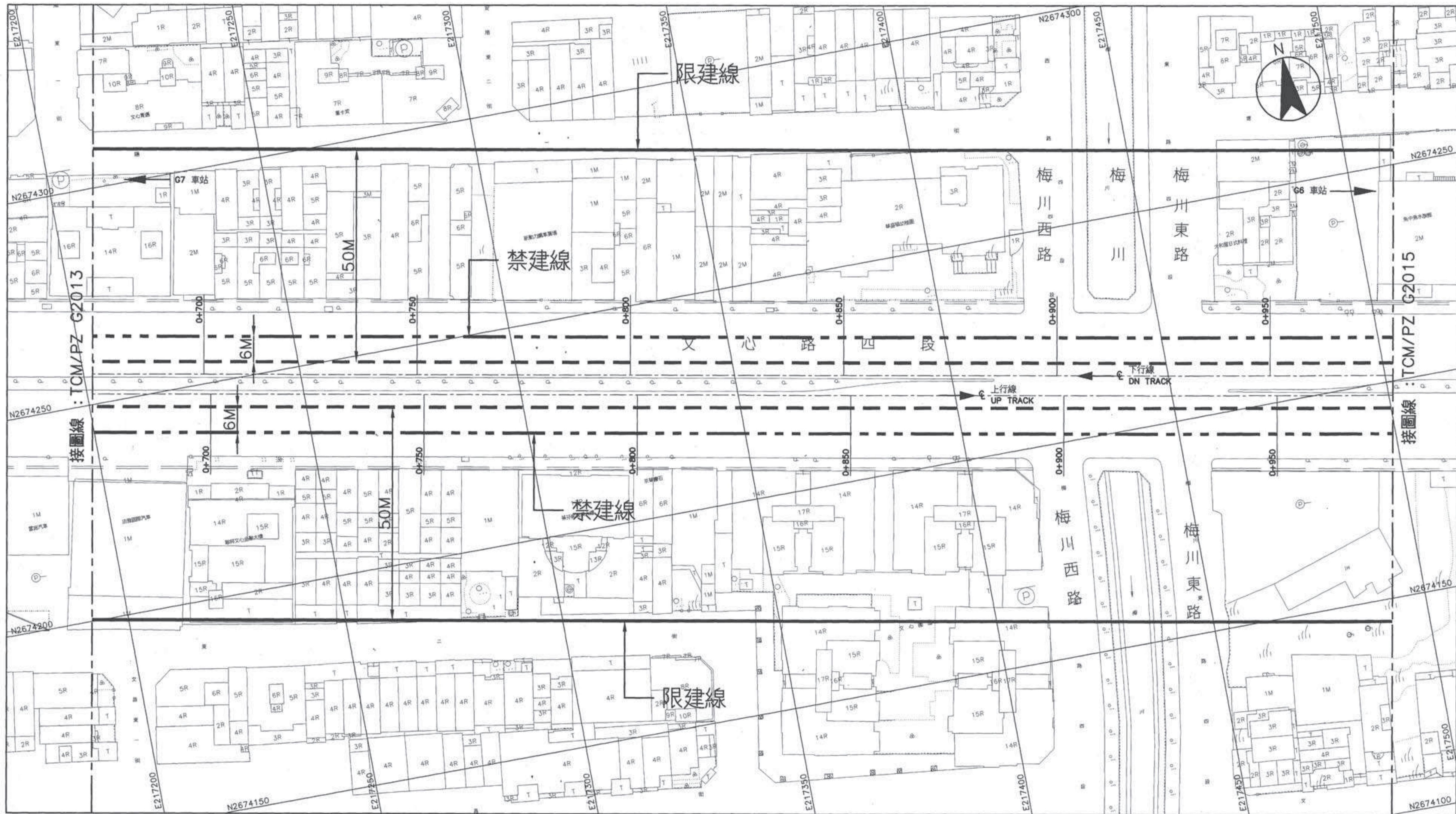
比例  
SCALE 1:500  
0 10 20 30 40 m  
CAD No. TPG20130

G7 站至 G6 站  
3 之 5



圖號  
Org No TCM/PZ G2013

# 臺中都會區大眾捷運系統 禁建限建範圍地形圖 - 烏日文心北屯線



平面圖

比例  
SCALE 1:500



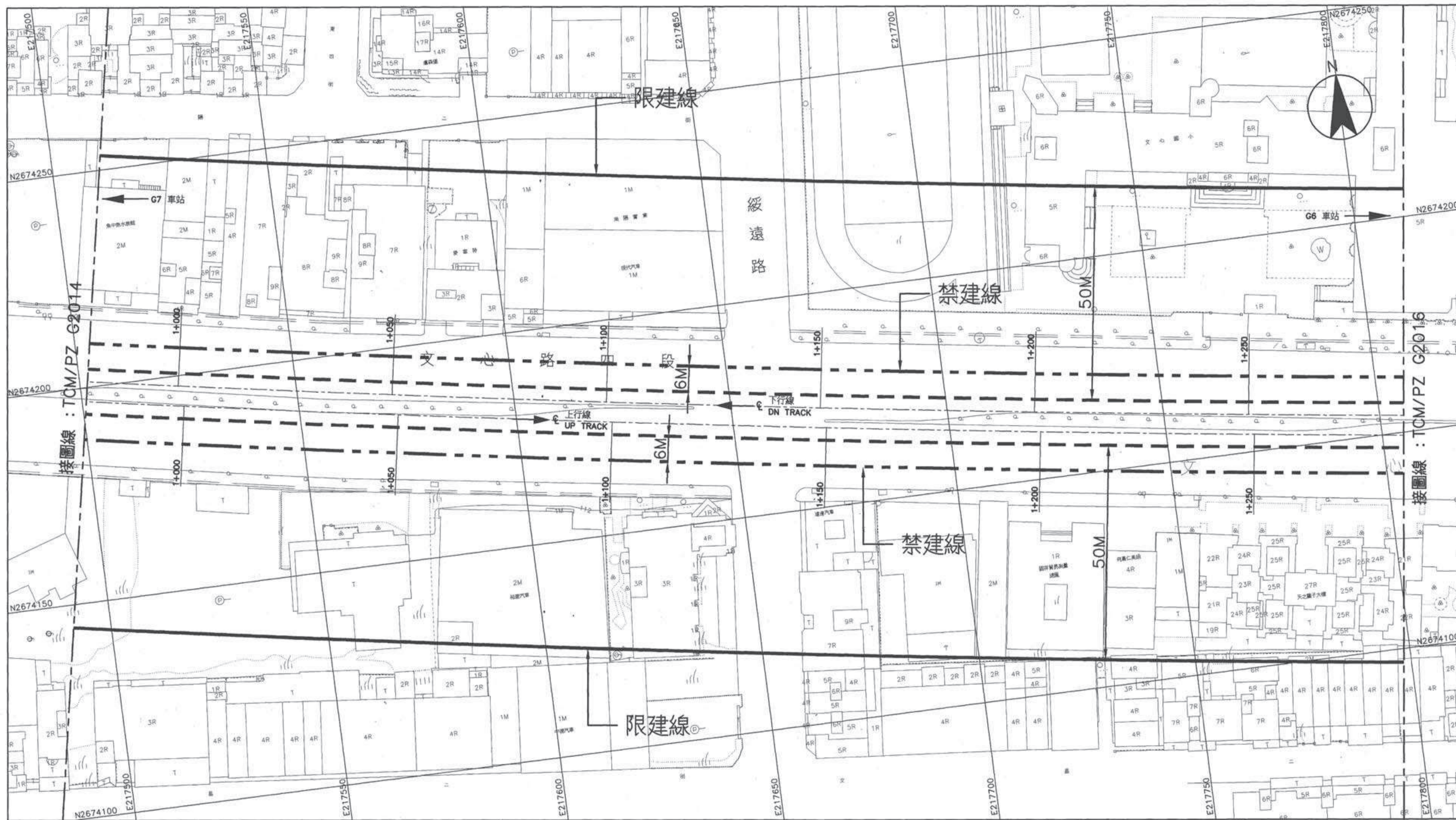
CAD No. TPG20140

G7 站至 G6 站  
4 之 5



圖號  
Dr No TCM/PZ G2014

# 臺中都會區大眾捷運系統 禁建限建範圍地形圖 - 烏日文心北屯線



平面圖

比例 SCALE 1:500  
 0 10 20 30 40 m  
 CAD No. TPG20150

G7 站至 G6 站  
 5 之 5



北市捷運局 88690120 98/06/23

圖號 Drg No TCM/PZ G2015