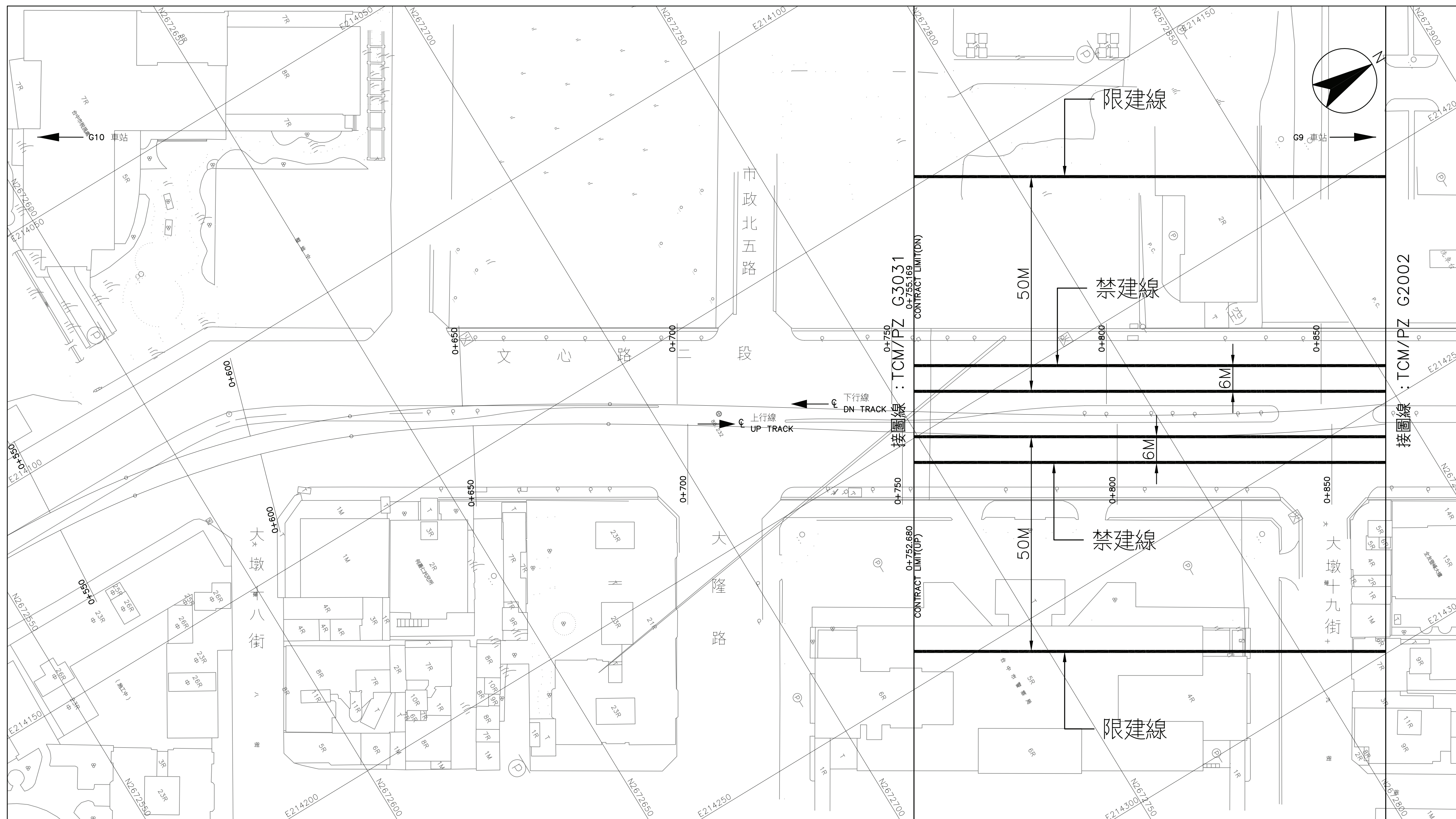
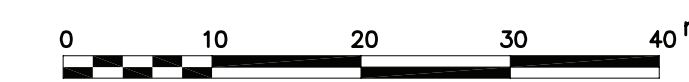


臺中都會區大眾捷運系統 禁建限建範圍地形圖 - 烏日文心北屯線



平面圖

比例
SCALE 1:500

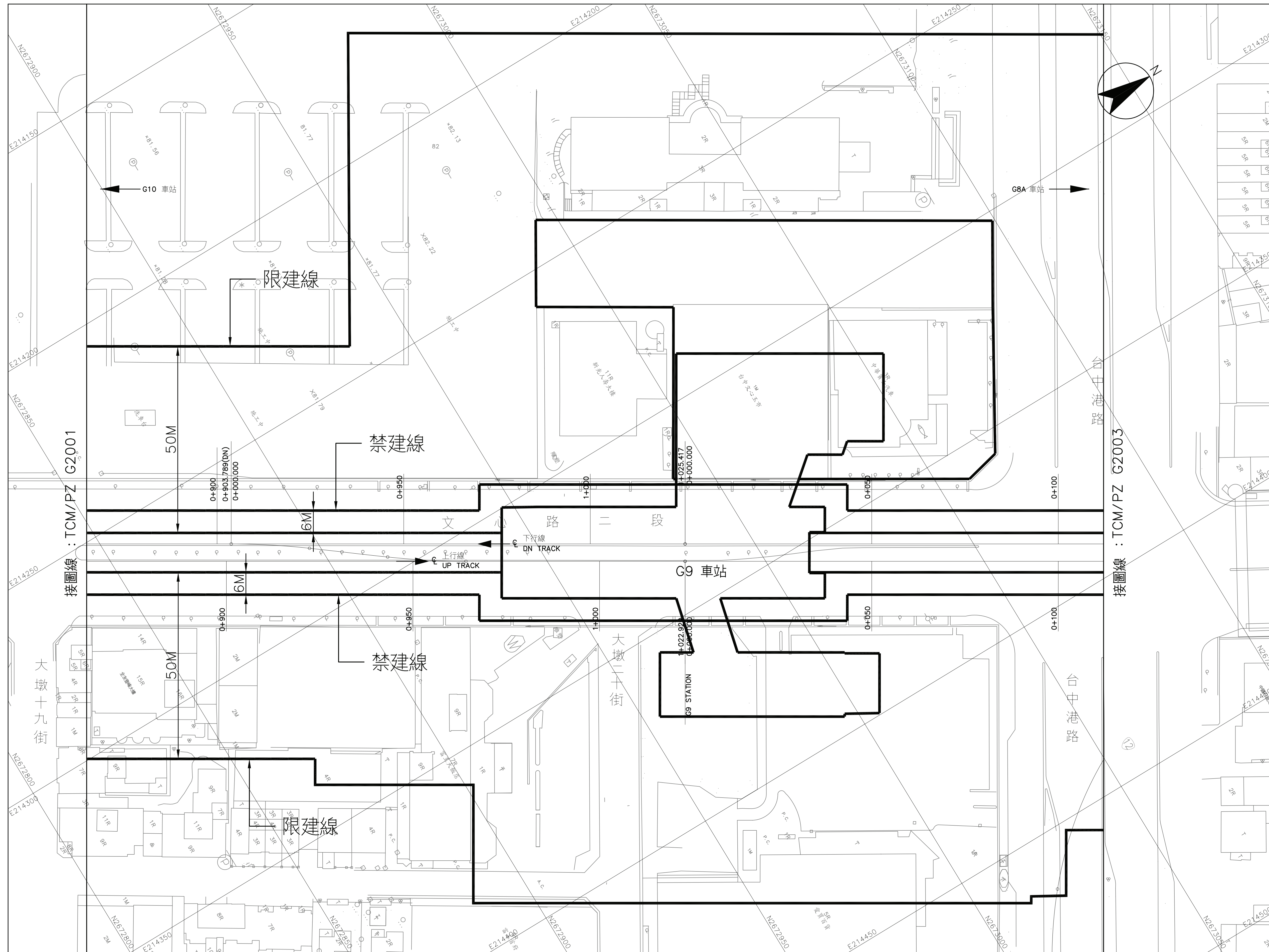


CAD No. TPG2001A

G9 站至 G8A 站
1 之 4

圖號
Drg No TCM/PZ G2001 A

臺中都會區大眾捷運系統 禁建限建範圍地形圖 - 烏日文心北屯線



接圖線：TCM/PZ G2001

接圖線：TCM/PZ G2003

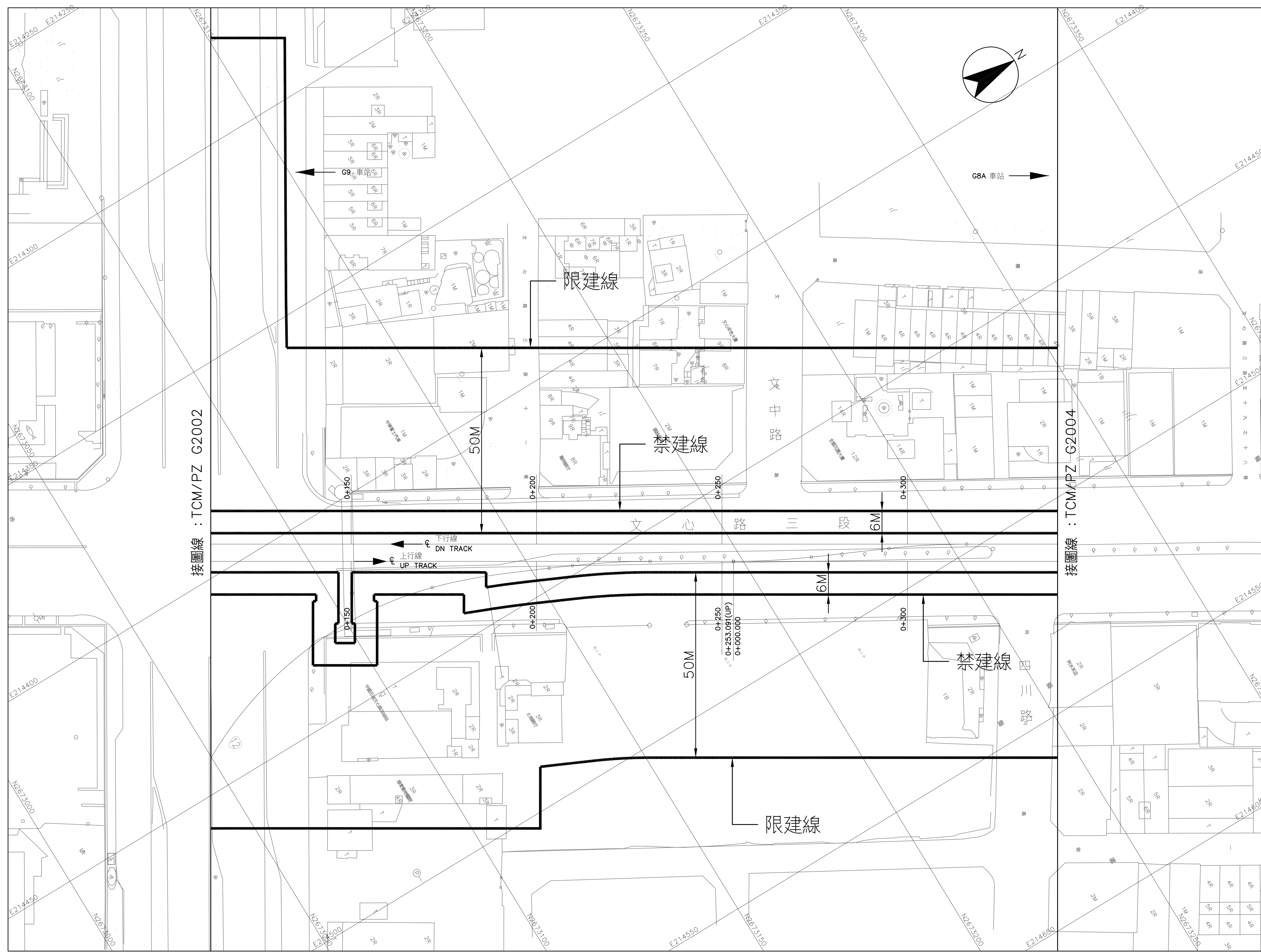
比例
SCALE 1:500
0 10 20 30 40m
CAD No. TPG2002A

G9 站至 G8A 站
2 之 4

圖號
Drg No TCM/PZ G2002 A

平面圖

臺中都會區大眾捷運系統 禁建限建範圍地形圖 - 烏日文心北屯線



接圖線 : TCM/PZ G2002

接圖線 : TCM/PZ G2004

平面圖

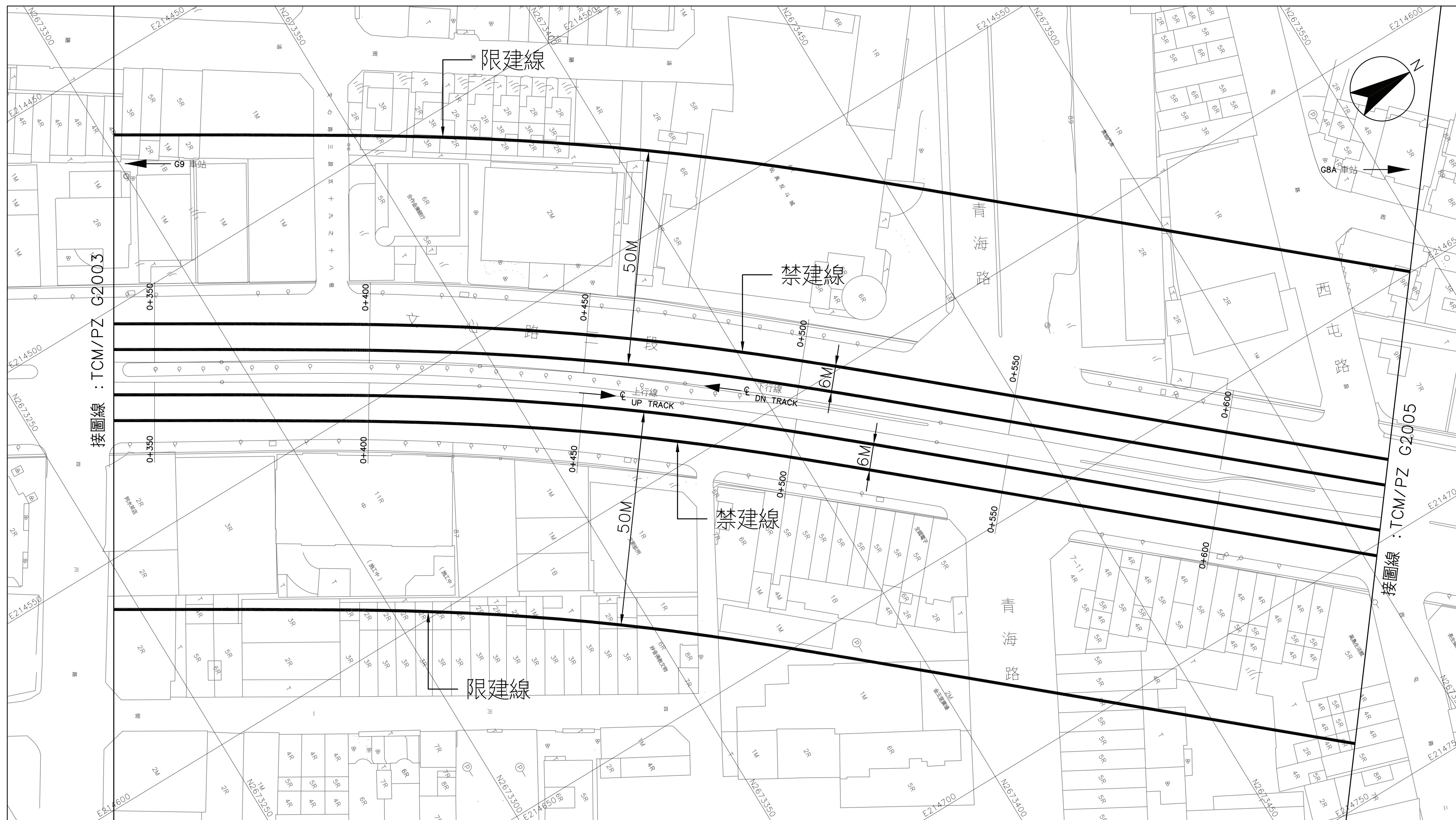
比例
SCALE 1:500

CAD No. TPG2003A

G9 站至 G8A 站
3 之 4

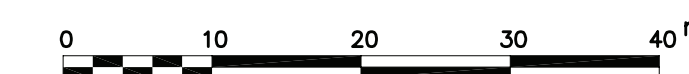
圖號
Drg No TCM/PZ G2003 A

臺中都會區大眾捷運系統 禁建限建範圍地形圖－烏日文心北屯線



平面圖

比例
SCALE 1:500



CAD No. TPG2004A

G9 站至 G8A 站
4 之 4

圖號
Drg No TCM/PZ G2004 A